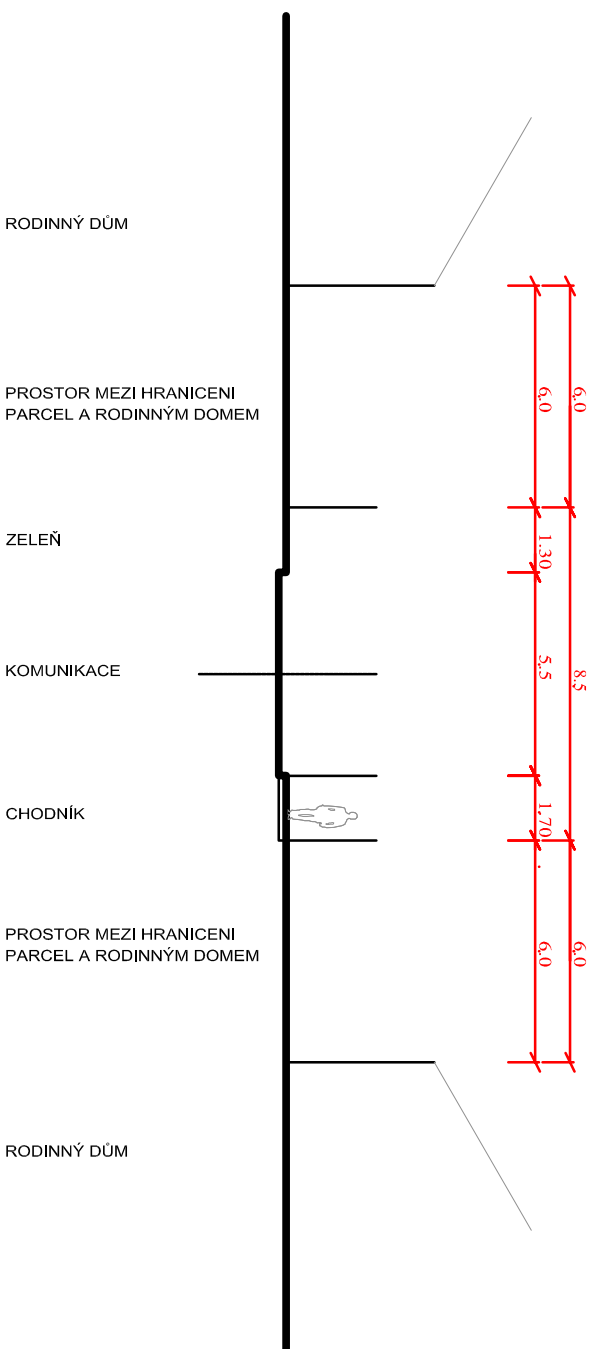
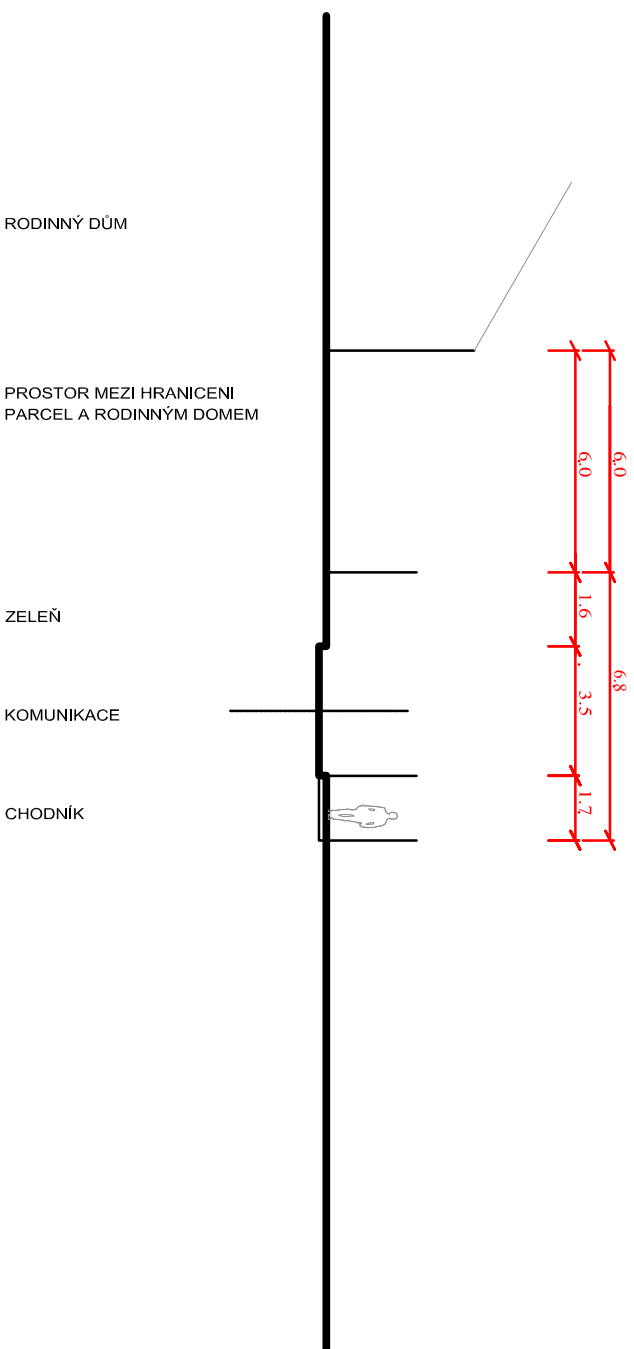


ŘEZA - A  
ULIČNÍ PROSTOR 8,5 m



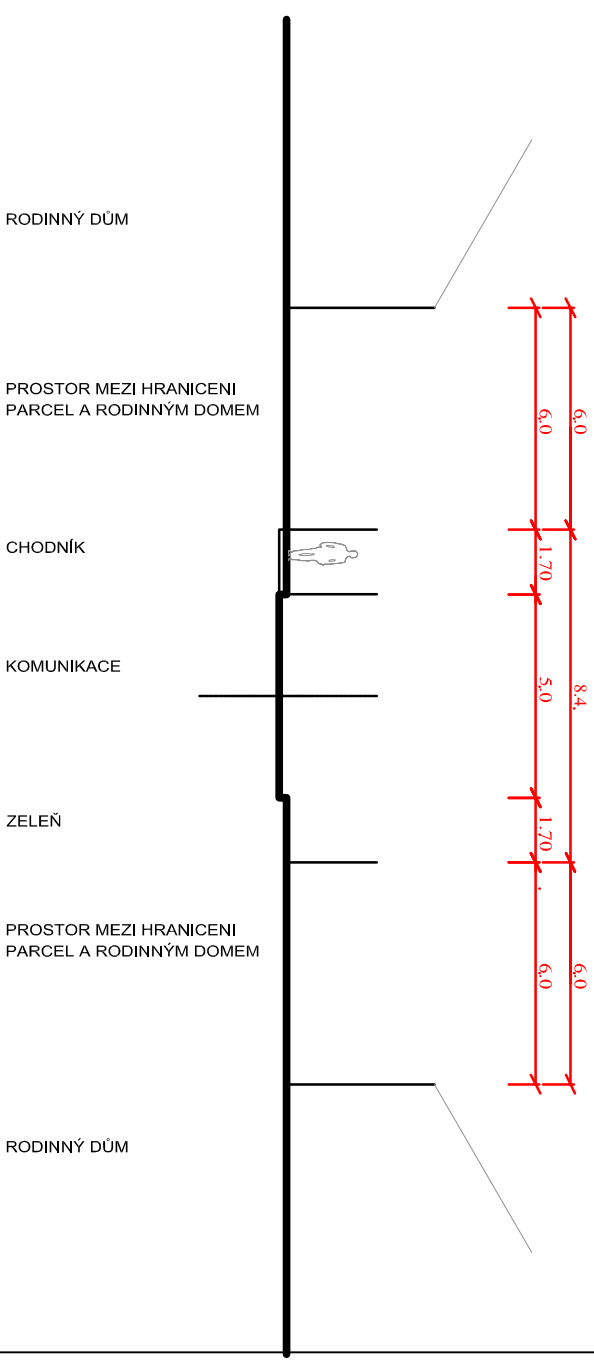
ŘEZ B - B  
ULIČNÍ PROSTOR 6,8 m



# ÚZEMNÍ ŠTUDIE HOLEŠOV

Holešov - lokalita Nad Sadová II. etapa (SO 55)

ŘEZ C - C  
ULIČNÍ PROSTOR 8,4 m



SOURADNICOVÝ SYSTÉM : JTSK  
VÝŠKOVÝ SYSTÉM : BPV

PROJEKTANT PROFESE	ODP. PROJEKTANT STAVBY:	VYPRACOVAL :	KONTROLOVAL :
Ing. arch. Josef Mrázek	Ing. arch. Josef Mrázek	Ing. arch. Josef Mrázek	Ing. arch. Josef Mrázek
	Ing. Jan HLADIŠ	Ing. Jan HLADIŠ	Ing. Jan HLADIŠ
KRAJ : Zlínský	OBEC : HOLEŠOV		
PORÍZOVATEL : Městský úřad Holešov – Útvar územního plánování			
sloubo :			
<b>ÚZEMNÍ ŠTUDIE HOLEŠOV LOKALITA NAD SADOVÁ II. ETAPA</b>			
Holešov - lokalita Nad Sadová II. etapa (SO 55)			
<b>ŘEZY, ŘEZOPOHLEDY</b>			
obsah :		měřítko :	číslo výkresu :
		<b>1:200</b>	<b>6</b>