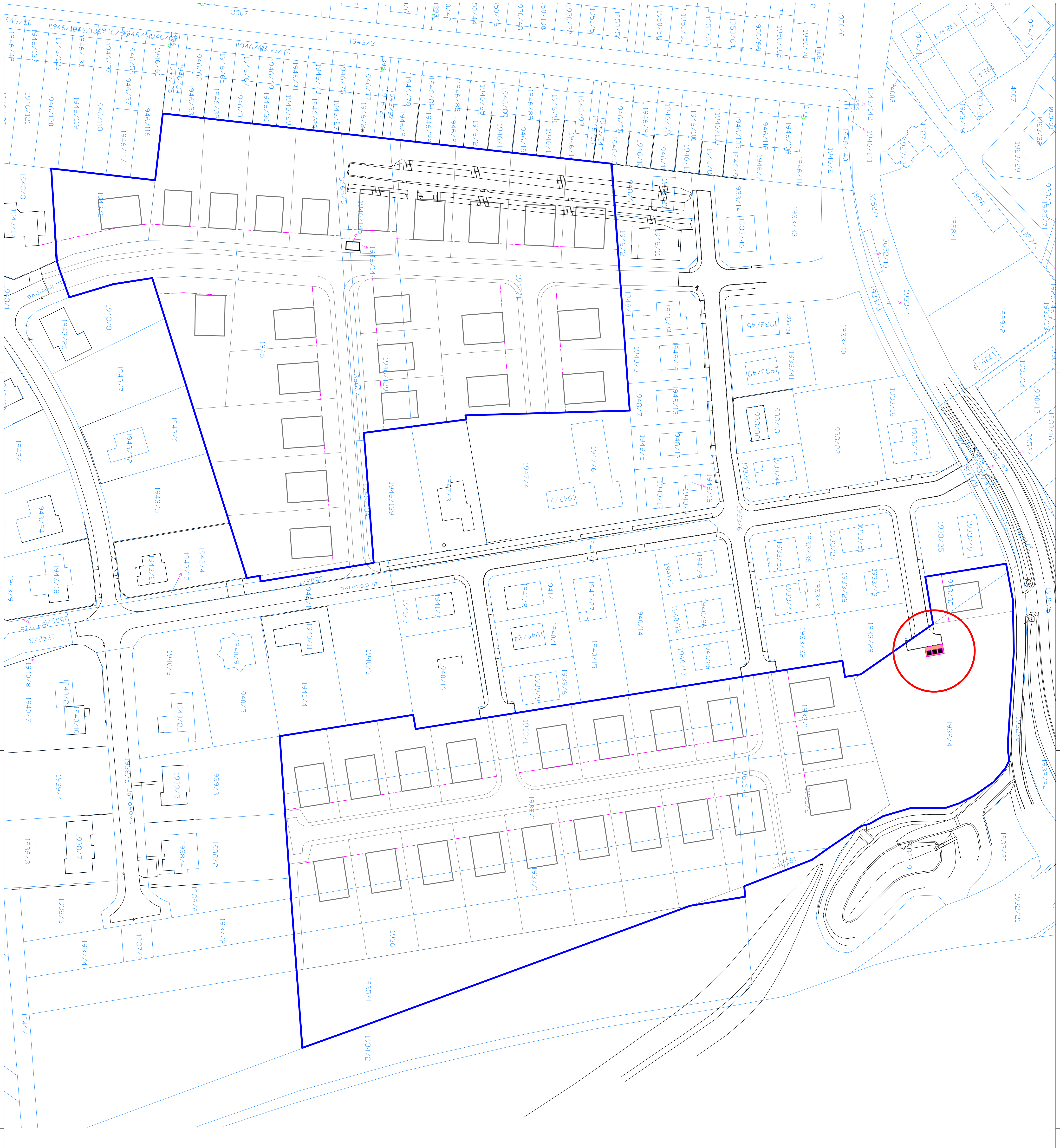


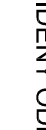



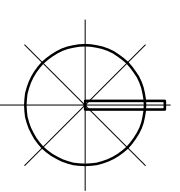


ÚZEMNÍ ŠTUDIE HOLEŠOV

Holešov - lokalita Nad Sádová II. etapa (SO 55)



- LEGENDA ZNAKŮ:**
-  OBJEKT PODZEMNÍHO KONTEJNERU
 -  PLOCHA PRO TŘÍDENÝ ODPAD
 -  HRANICE ŘEŠENÉHO ÚZEMÍ
 -  STAVEBNÍ ČÁRA
 -  SOUKROMNÝ SYSTÉM: JTSK
 -  VEŘEJNÝ SYSTÉM: BVV



PROJEKTOVÝ ÚSTŘEDÍ:		KONTROLNÍ:	
Ing. arch. Josef Mláček	Ing. arch. Josef Mláček	Ing. arch. Josef Mláček	Ing. arch. Josef Mláček
Ing. arch. Jiří Hájek	Ing. arch. Jiří Hájek	Ing. arch. Jiří Hájek	Ing. arch. Jiří Hájek
OBJEKT: HOLEŠOV		OBJEKT: HOLEŠOV	
PROJEKTOVATEL: Městský úřad Holešov – Územní oddělení projektování		PROJEKTOVATEL: Městský úřad Holešov – Územní oddělení projektování	
ADRESA:			
ÚZEMNÍ ŠTUDIE HOLEŠOV LOKALITA NAD SÁDOVÁ II. ETAPA			
Holešov - lokalita Nad Sádová II. etapa (SO 55)			
STAVBA:			
PLOCHY PRO TŘÍDENÝ ODPAD			
ŠKALA:	1:1000	LIST:	11