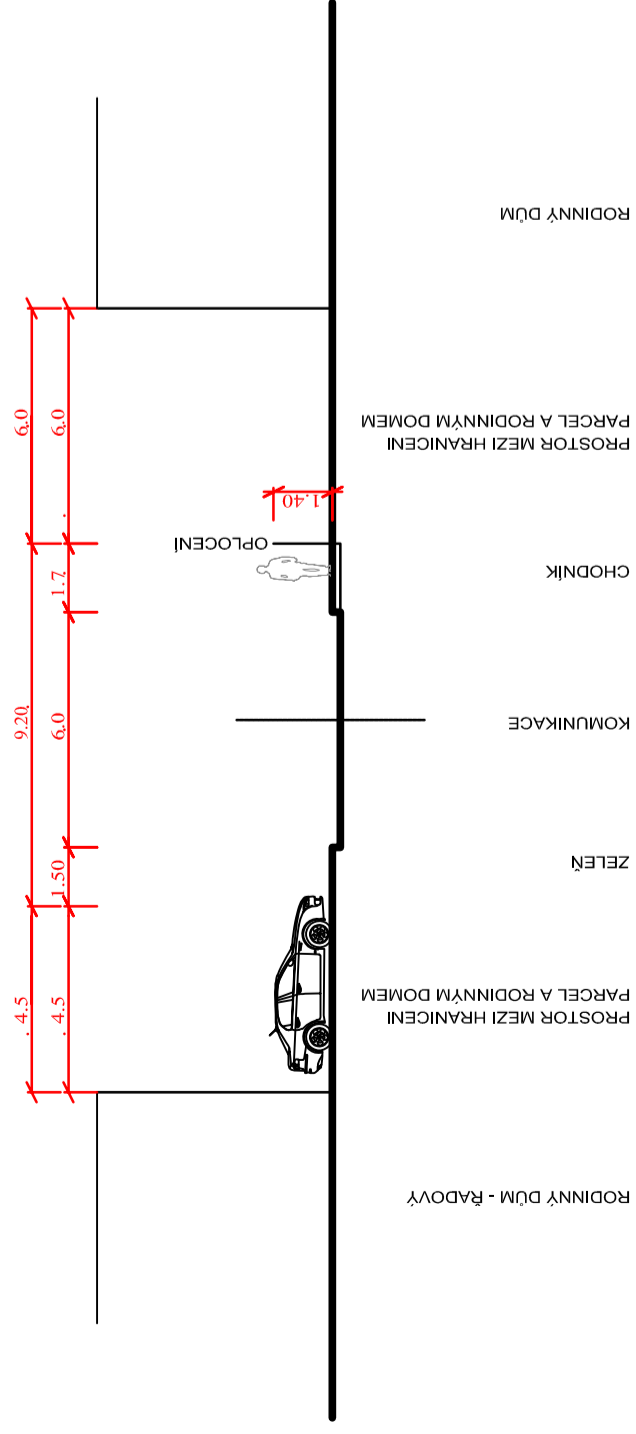
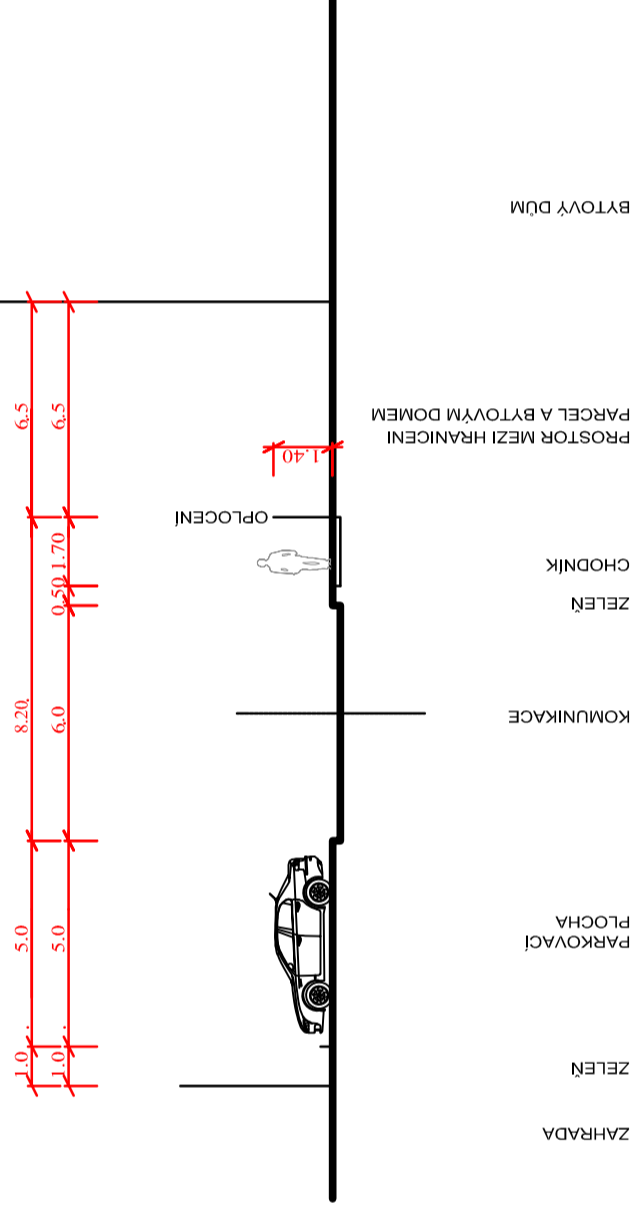


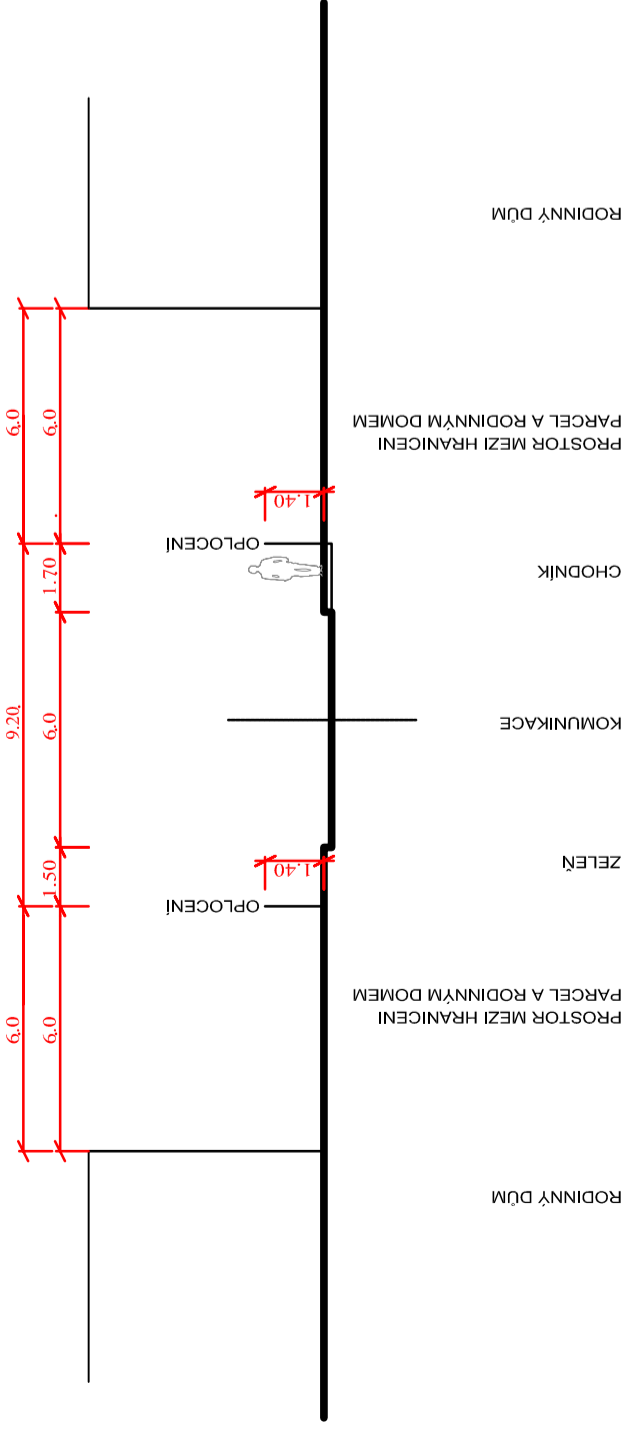
ULIČNÍ PROSTOR 9,20 m
A-A



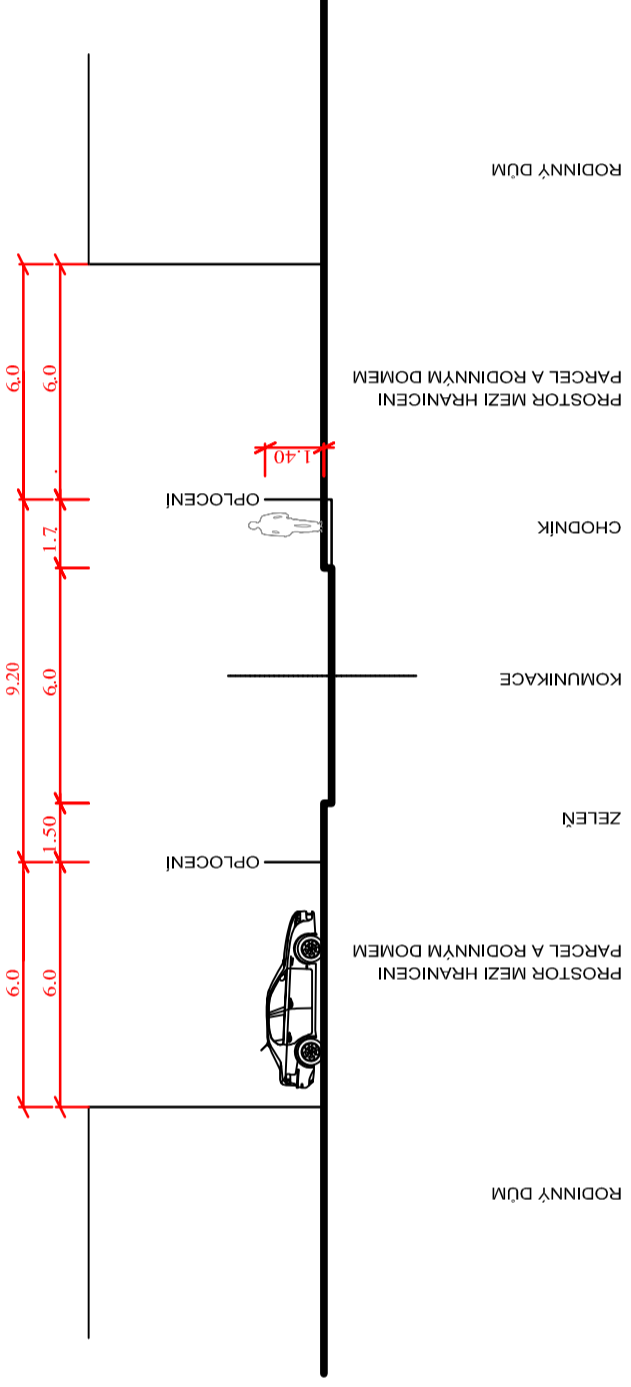
ULIČNÍ PROSTOR 14,20 m
C-C



ULIČNÍ PROSTOR 9,20 m
B-B



ULIČNÍ PROSTOR 9,20 m
D-D



ÚZEMNÍ ŠTUDIE HOLEŠOV

Holešov - lokalita Nad Sadová III. etapa (SO 55)

SOURADNICOVÝ SYSTÉM : JTSK
VÝŠKOVÝ SYSTÉM : BPV

PROJEKTANT PRŮFESE Ing. arch. Josef Mrázek	ODP. PROJEKTANT STAVBY Ing. arch. Josef Mrázek	VYPRACOVAL : Ing. arch. Josef Mrázek	KONTROLOVAL : Ing. arch. Josef Mrázek
KRAJ : Zlínský	POŘIZOVATEL : Městský úřad Holešov – Úřad územního plánování	Ing. Jan HLADÍŠ	Ing. Jan HLADÍŠ
stavba : ÚZEMNÍ STUDIE HOLEŠOV LOKALITA NAD SADOVÁ II. ETAPA			
Holešov - lokalita Nad Sadová II. etapa (SO 55)			
obsah : ŘEZY, ŘEZPOHLEDY			číslo výkresu : 6
mřížka : 1:200		mřížka : 1:200	
datum : květen 2021		datum : květen 2021	
formát : 344		formát : 344	
stůpen : územní studie		stůpen : územní studie	

Ing. arch. Josef Mrázek
Ing. Jan Hladíš