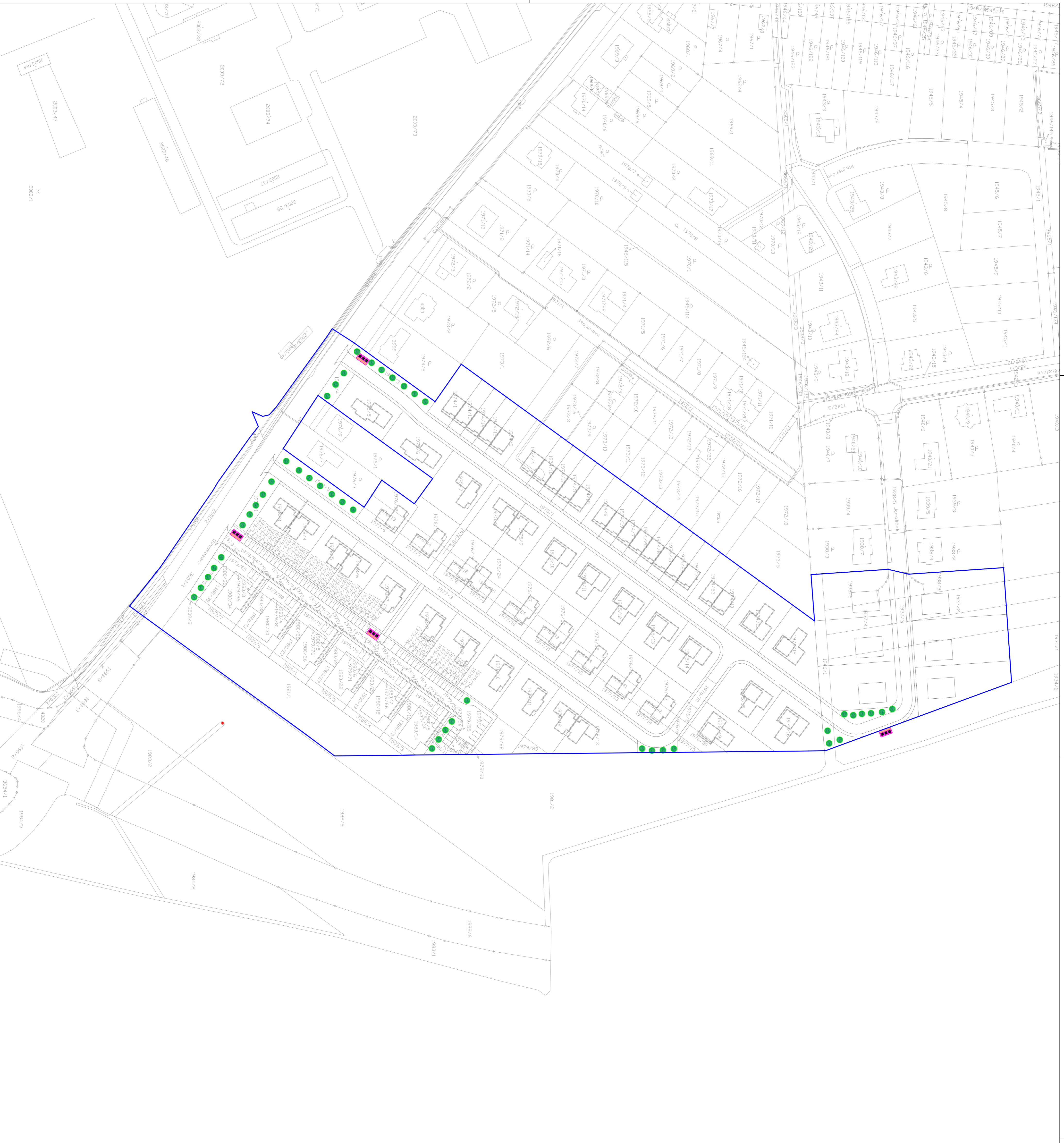


ÚZEMNÍ ŠTUDIE HOLEŠOV

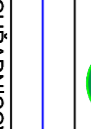
Holešov - lokalita Nad Sadová III. etapa (SO 55)



LEGENDA ZNAKŮ:



NÁVRHOVANÁ VÝSADBA



HRANICE ŘEŠENÉHO ÚZEMÍ

SOUKROMNÝ SYSTÉM : BPV

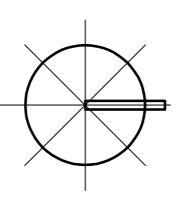
VÝŠKOVÝ SYSTÉM : JTSK

PROJEKČNÍ PRŮBĚH :	OPR. PROJEKČNÍ SYSTÉM :	VYPRACOVÁNÍ :	KONTROLA :
Ing. arch. Josef Měšek	Ing. arch. Josef Měšek	Ing. arch. Josef Měšek	Ing. arch. Josef Měšek
Ing. Jan HLAVŮŠ	Ing. Jan HLAVŮŠ	Ing. arch. JAROSLAV	Ing. Jan HLAVŮŠ
PROJEKTOVATEL : Městský úřad Holešov – Úřad územního plánování	OBJEKT : HOLEŠOV		

**ÚZEMNÍ ŠTUDIE HOLEŠOV LOKALITA
NAD SADOVÁ III. ETAPA**

Holešov - lokalita Nad Sadová III. etapa (SO 55)

NÁVRH LIMOVNÉ ZELENĚ



datum :	datum : 2021
škála :	škála : 1:1000
mapa :	mapa : 012
autor :	autor : Ing. arch. Josef Měšek Ing. Jan HLAVŮŠ