









ÚZEMNÍ STUDIE HOLEŠOV

LOKALITA "ZA KOZRÁLOVEM (SO 48)"



-  HRANICE ŘEŠENÉHO ÚZEMÍ
-  HRANICE POZEMKŮ
-  PLOCHY HROMADNÉHO BYDLENÍ
-  DOPLŇKOVÉ PLOCHY ZELENĚ A OSTATNÍ KOMUNIKAČNÍ PLOCHY
-  PLOCHY VEŘEJNÉ ZELENĚ
-  KOMUNIKACE
-  PLOCHY VEŘEJNÝCH PROSTRANSTVÍ
-  STÁVAJÍCÍ SILNICE III. TŘÍDY

 Ing. arch. Vladimír Dujka, Kamenná 3858, Zlín 760 01		
Porizovatel: Městský úřad Holešov, Útvar územního plánování Obec: Holešov Okres: Kroměříž Kraj: Zlínský	Zak.č.: 20/2016 Arch.č.: 634-2/18 Formát: 6 A4 Stupeň: ÚZEMNÍ STUDIE Datum: 01/2018 Měřítko: 1:1 000	
Akce: ÚZEMNÍ STUDIE HOLEŠOV LOKALITA "ZA KOZRÁLOVEM (SO 48)"	Obsah: HLAVNÍ VÝKRES	
Č.Y.: 4		