











ÚZEMNÍ STUDIE HOLEŠOV

LOKALITA "ZA KOZRÁLOVEM (SO 57)"



-  HRANICE ŘEŠENÉHO ÚZEMÍ
-  HRANICE POZEMKŮ
-  OBJEKT RODINNÉHO DOMU S VYZNAČENÍM ORIENTACE HLAVNÍHO HRÉBENE
-  PLOCHY INDIVIDUÁLNÍHO BYDLENÍ
-  PLOCHY KOMUNIKACÍ
-  PLOCHY CHODNÍKŮ
-  STÁVAJÍCÍ SILNICE II. A III. TŘÍDY
-  STÁVAJÍCÍ MÍSTNÍ KOMUNIKACE
-  PLOCHY ZELENÝCH PÁSŮ PODĚL KOMUNIKACÍ
-  PLOCHY VEŘEJNÉ ZELENÉ

PODLAŽNOST NAVRŽENÝCH OBJEKTŮ: 1 NADZEMNÍ PODLAŽÍ + PODKROVÍ

 Ing. arch. Vladimír Dujka, Kamenná 3858, Zlín 760 01		
Pořizovatel: Městský úřad Holešov, Útvar územního plánování Obec: Holešov	Okres: Kroměříž Kraj: Zlínský	Zak.č.: 20/2016 Arch.č.: 634-1/18 Formát: 6 A4 Stupeň: ÚZEMNÍ STUDIE Datum: 01/2018 Měřítko: 1:1 000
Obsah: HLAVNÍ VÝKRES		č.v.: 4