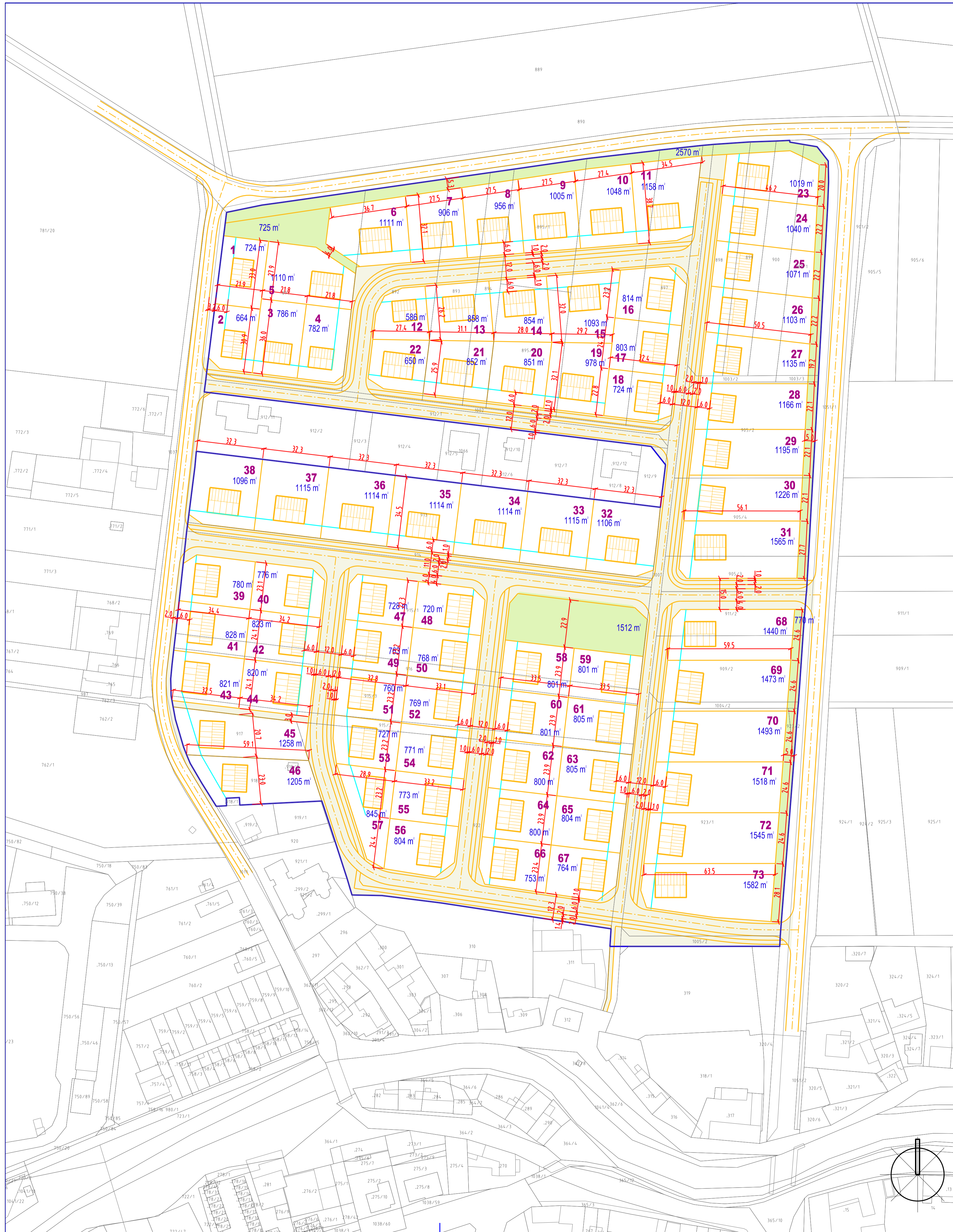






ÚZEMNÍ STUDIE HOLEŠOV

LOKALITA "ZA KOZRÁLOVEM (SO 57)"



-  STAVEBNÍ ČÁRA
-  RODINNÉ DOMY
-  PLOCHY VEŘEJNÝCH PROSTRANSTVÍ
-  PLOCHY VEŘEJNÉ ZELENE

 Ing. arch. Vladimír Dujka, Kamenná 3858, Zlín 760 01		
Pořizovatel: Městský úřad Holešov, Útvar územního plánování Obec: Holešov	Okres: Kroměříž Kraj: Zlínský	Zak.č.: 20/2016 Arch.č.: 634-1/18 Formát: 6 A4 Stupeň: ÚZEMNÍ STUDIE Datum: 01/2018 Měřítko: 1:1 000
Obsah: VYTYČOVACÍ SCHEMA		č.v.: 8