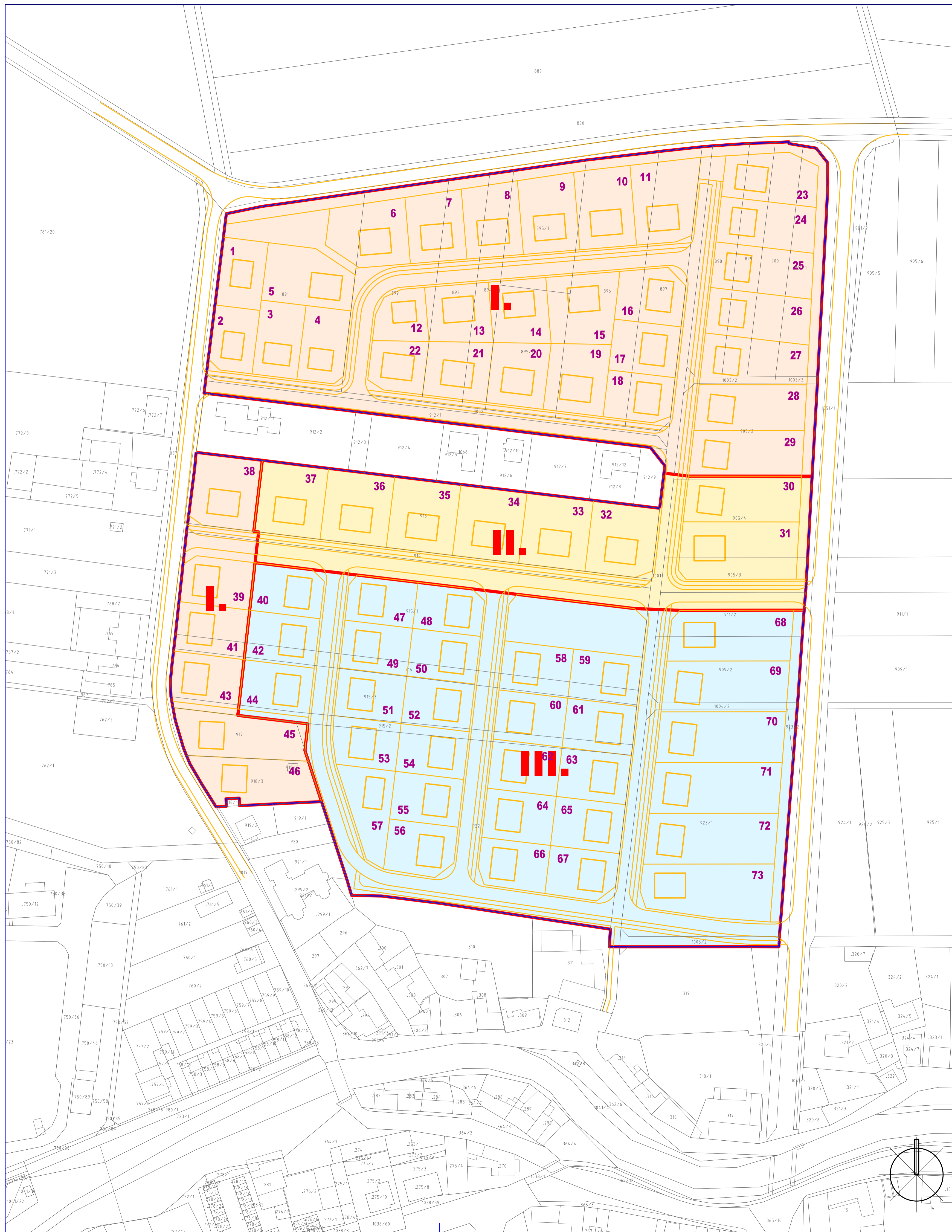






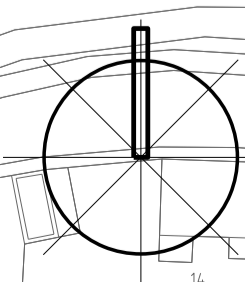


# ÚZEMNÍ STUDIE HOLEŠOV

LOKALITA "ZA KOZRÁLOVEM (SO 57)"



-  HRANICE ŘEŠENÉHO ÚZEMÍ
-  HRANICE POZEMKŮ
-  OBJEKT RODINNÉHO DOMU
-  I. ETAPA VÝSTAVBY
-  II. ETAPA VÝSTAVBY
-  III. ETAPA VÝSTAVBY



Ing. arch. Vladimír Dujka, Kamenná 3858, Zlín 760 01		Zak.č.:	20/2016
Pořizovatel: Městský úřad Holešov, Útvar územního plánování	Okres: Kroměříž	Arch.č.:	634-1/18
Obec: Holešov	Kraj: Zlínský	Formát:	6 A4
<b>ÚZEMNÍ STUDIE HOLEŠOV</b>		Stupeň:	ÚZEMNÍ STUDIE
LOKALITA "ZA KOZRÁLOVEM (SO 57)"		Datum:	01/2018
Obsah:	ETAPIZACE VÝSTAVBY	Měřítko:	1:1 000
		č.v.:	<b>9</b>