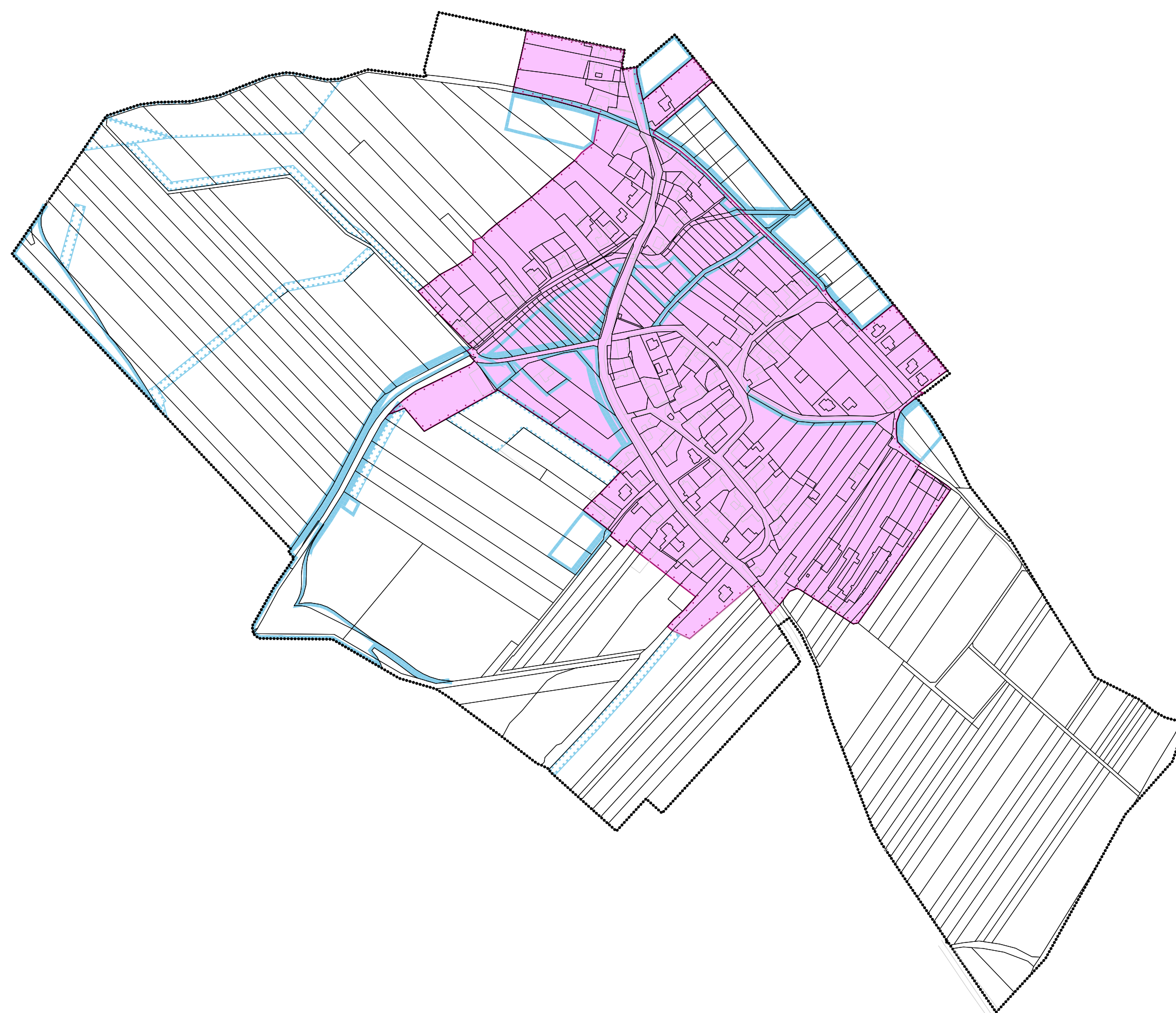






ÚZEMNÍ PLÁN HORNÍ LAPAČ

VÝKRES ZÁKLADNÍHO ČLENĚNÍ ÚZEMÍ

1:5 000



LEGENDA:

-  ŘEŠENÉ ÚZEMÍ
-  ZASTAVĚNÉ ÚZEMÍ K 01.05.2012
-  NÁVRHOVÉ PLOCHY - ZASTAVITELNÉ PLOCHY
-  NÁVRHOVÉ PLOCHY - OSTATNÍ

 <small>ZODPOVĚDNÁ OSOBA ZHOTOVITĚLE ING.ARCH.RADOSLAV ŠPOK DATUM: POODPS ZODPOVĚDNÉ OSOBY:</small>	ZÁZNAM O ÚČINNOSTI	
	SPÁVNÍ ORGÁN, KTERÝ ÚZEMNÍ PLÁN VYDAL: ZASTUPITELSTVO OBCE HORNÍ LAPAČ	
DATUM NABÝTÍ ÚČINNOSTI: 28.11.2013		
PORČOVATEL: MĚSTSKÝ ÚŘAD HOLEŠOV	<small>(otisk úředního razítka)</small>	
JMÉNO A PŘÍJMĚNĚ: ING. RADOŘIRA POSPÍŠLOVÁ		
FUNKCE: REFERENT		
POODPS: (dokument opatřen elektronickým podpisem)		

 <small>UHERSKÉ HRADÍŠTĚ, TEL: 608 888 574</small>	PORČOVATEL: MĚSTSKÝ ÚŘAD HOLEŠOV
	ZHOTOVITĚL: ING.ARCH.RADOSLAV ŠPOK, UHERSKÉ HRADÍŠTĚ, IČO 10093010
VYPRACOVÁVÁL: ING.ARCH.RADOSLAV ŠPOK	DIGITÁLNĚ ZPRACOVÁVÁ: ING. PETR KOCOUREK
POODPS: (otisk úředního razítka)	POODPS: (otisk úředního razítka)
NÁZEV DOKUMENTACE: ÚZEMNÍ PLÁN HORNÍ LAPAČ	DATUM VYHOTOVĚNÍ: 06/2013
NÁZEV VÝKRESU: VÝKRES ZÁKLADNÍHO ČLENĚNÍ ÚZEMÍ	MĚŘÍTKO: 1:5 000
FÁZE DOKUMENTACE: NÁVRH	ČÍSLO VÝKRESU: I.1

mapový podklad: **OKM ZK** - polohopis informativního charakteru odvozen z katastrální mapy

PŘÍLOHA Č.2