







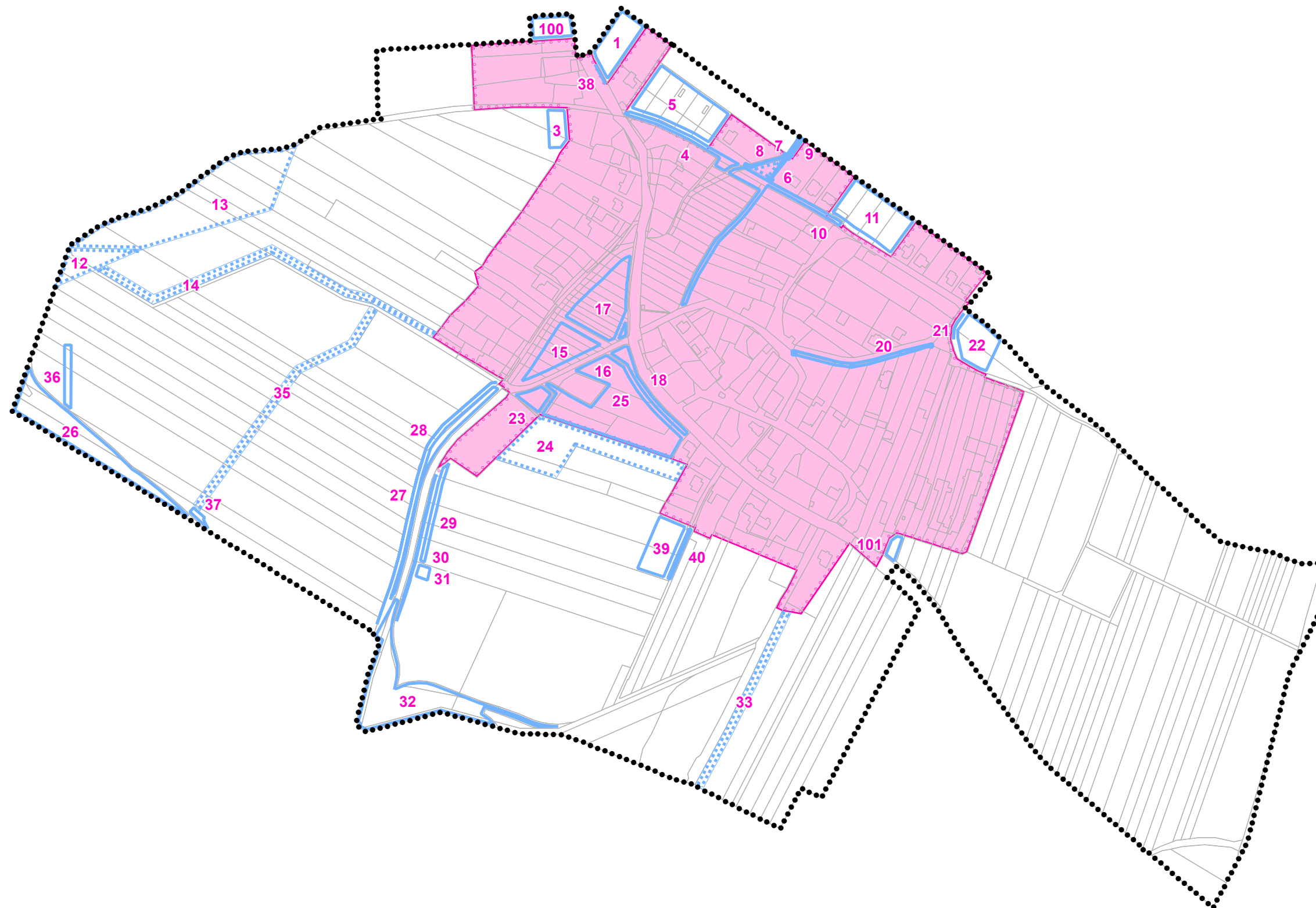


ÚZEMNÍ PLÁN HORNÍ LAPAČ

VÝKRES ZÁKLADNÍHO ČLENĚNÍ ÚZEMÍ


Legenda

-  řešené území
-  číslo plochy s rozdílným způsobem využití
-  parcelní kresba
-  návrhové plochy - plochy změn v krajině
-  návrhové plochy - zastavitelné plochy
-  zastavěné území k 1.2.2021



ZÁZNAM O ÚČINNOSTI	
Správní orgán, který poslední změnu územního plánu vydal:	Zastupitelstvo obce Horní Lapač
Pořadové číslo poslední změny:	1
Datum nabytí účinnosti poslední změny:	08.12.2022
Jméno, příjmení, funkce a podpis oprávněné úřední osoby pořizovatele, otisk úředního razítka:	Ing. Petr Klenner referent odboru územního plánování a stavebního řádu útvár územního plánování MěÚ Holešov



HLAVNÍ PROJEKTANT:	Alfinvest Zlín, spol. s r. o.	ČÍSLO PARÉ:	AUTORIZACE:
 sídlo: J. STAŠI 165, 763 02 ZLÍN - MALENOVICE tel./fax: +420 577 102 387 mobil: +420 603 707 553 email: pokluda@alinvest.cz		DATUM:	říjen 2022
OBEC:	Obec HORNÍ LAPAČ	ČÍSLO ZAKÁZKY:	20_681
POŘIZOVATEL:	MĚSTSKÝ ÚŘAD HOLEŠOV Odbor územního plánování a stavebního řádu	HLAVNÍ ARCHITEKT:	Ing. arch. Vladimír Pokluda
NÁZEV AKCE:	ÚPLNÉ ZNĚNÍ ÚZEMNÍHO PLÁNU HORNÍ LAPAČ PO VYDÁNÍ ZMĚNY Č. 1		
OBSAH:	VÝKRES ZÁKLADNÍHO ČLENĚNÍ ÚZEMÍ	MĚŘÍTKO:	1:5 000
		ČÍSLO VÝKRESU:	1.1