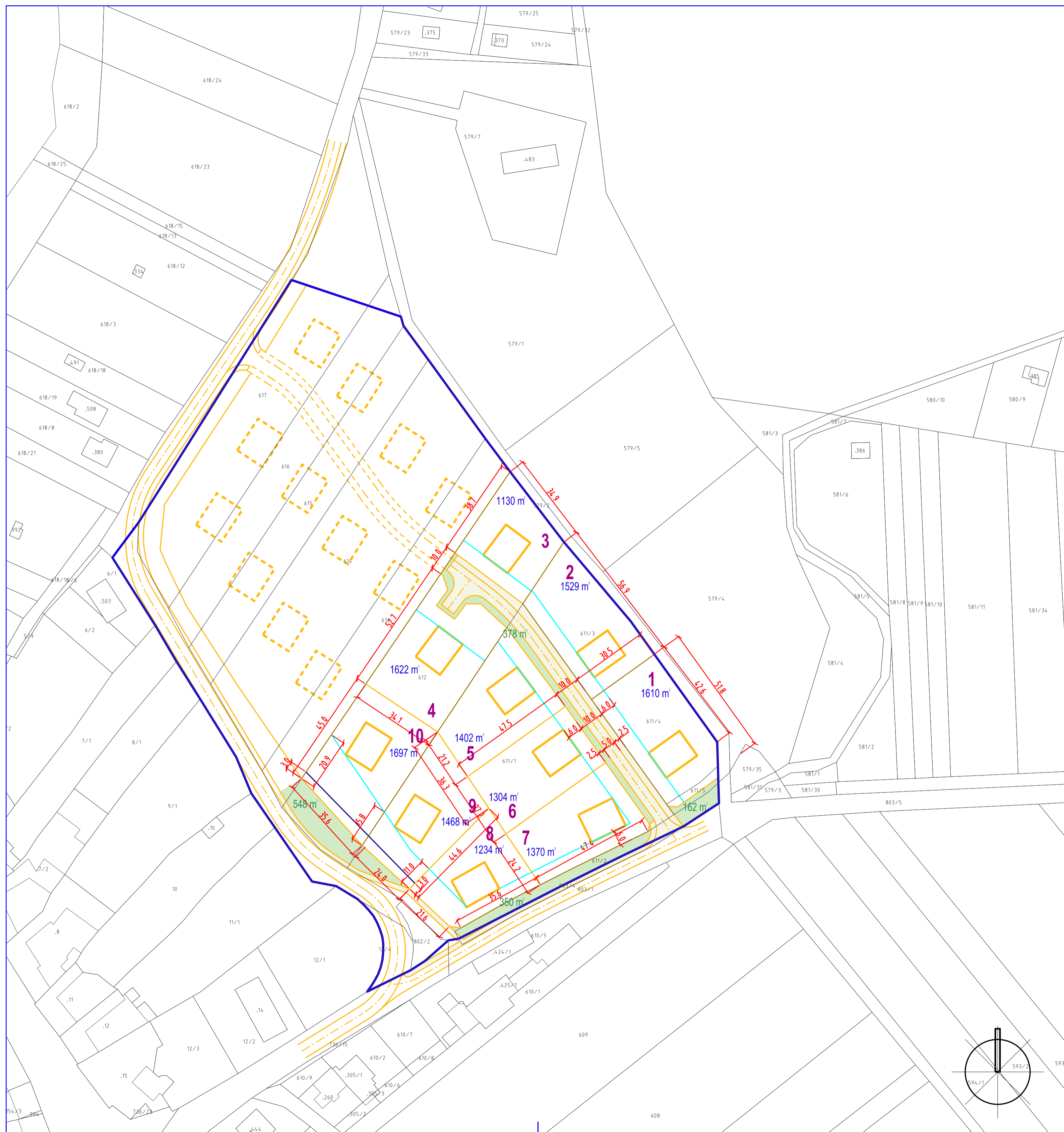




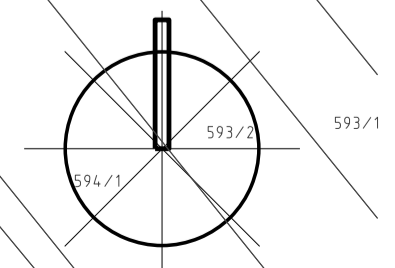


# ÚZEMNÍ STUDIE KOSTELEC U HOLEŠOVA

LOKALITA BI 6



-  STAVEBNÍ ČÁRA
-  STAVEBNÍ ČÁRA PRO DOPLŇKOVÉ OBJEKTY (GARÁŽE) NA POZEMCÍCH Č. 9 A 10
-  PLOCHY VEŘEJNÝCH PROSTRANSTVÍ
-  PLOCHY VEŘEJNÉ ZELENĚ



 Ing. arch. Vladimír Dujka, Kamenná 3858, Zlín 760 01		Zak.č.: 03/2020	
Pořizovatel: Městský úřad Holešov, Odbor územního plánování a stavebního řádu		Arch.č.: 674/20	
Obec: Kostelec u Holešova   Okres: Kroměříž   Kraj: Zlínský		Formát: 3 A4	
Akce: ÚZEMNÍ STUDIE <b>KOSTELEC U HOLEŠOVA</b> LOKALITA BI 6		Stupeň: ÚZEMNÍ STUDIE	
Obsah: VYTYČOVACÍ SCHÉMA ZÁSTAVBY		Datum: 12/2020	
		Měřítko: 1:1 000	
		č.v.: <b>5</b>	