




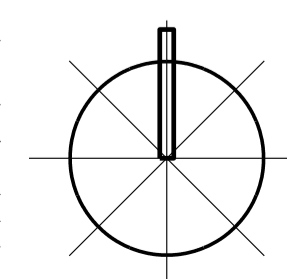
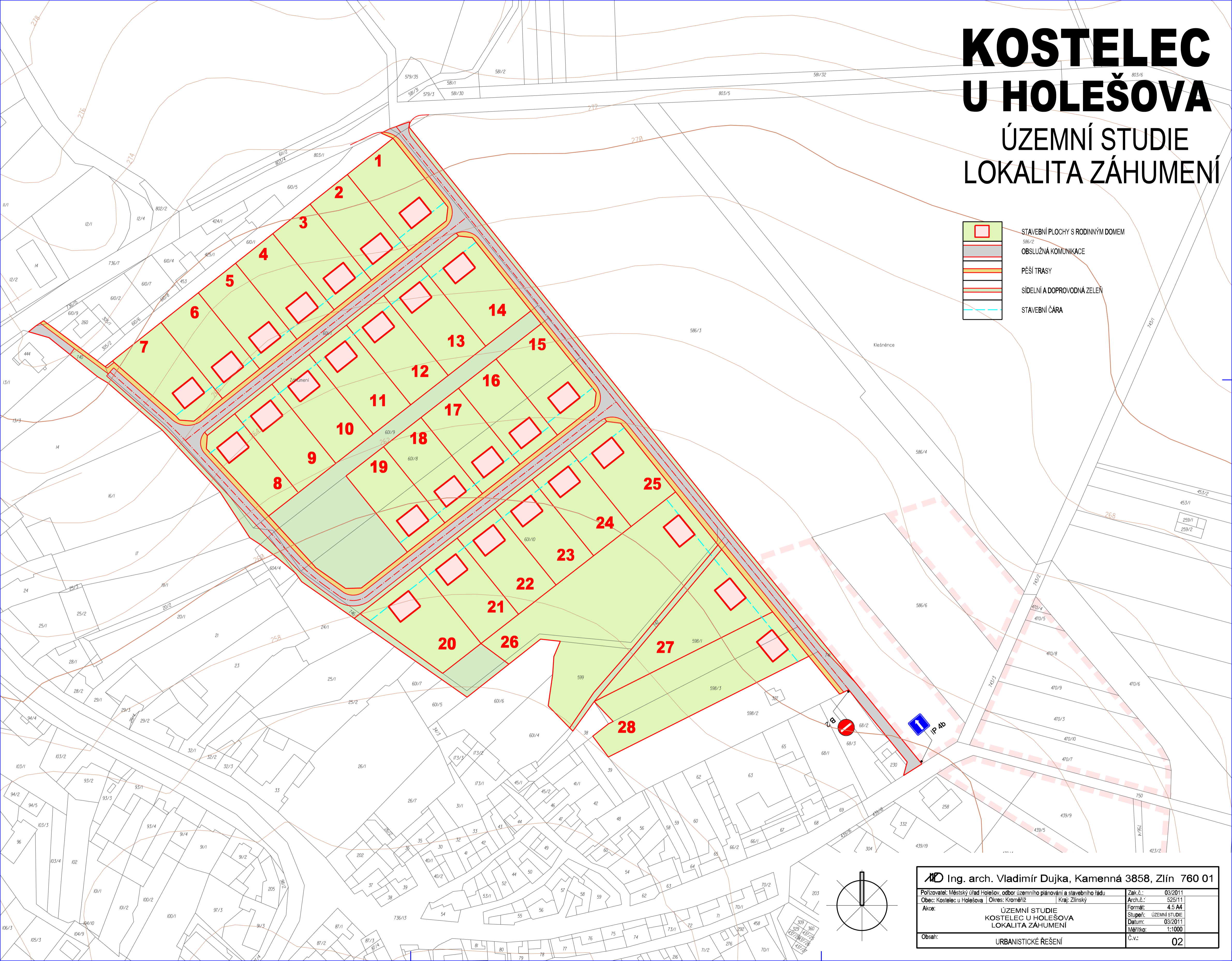


# KOSTELEC U HOLEŠOVA

## ÚZEMNÍ STUDIE LOKALITA ZÁHUMENÍ

-  STAVEBNÍ PLOCHY S RODINNÝM DOMEM
-  OBSLUŽNÁ KOMUNIKACE
-  PĚŠÍ TRASY
-  SÍDELNÍ A DOPROVODNÁ ZELEN'
-  STAVEBNÍ ČÁRA



<b>Ing. arch. Vladimír Dujka, Kamenná 3858, Zlín 760 01</b>		Zak.č.:	03/2011
Pořizovatel:	Městský úřad Holešov, odbor územního plánování a stavebního řádu	Arch.č.:	525/11
Obec:	Kostelec u Holešova   Okres: Kroměříž   Kraj: Zlínský	Formát:	4,5 A4
Akce:	ÚZEMNÍ STUDIE KOSTELEC U HOLEŠOVA LOKALITA ZÁHUMENÍ	Stupeň:	ÚZEMNÍ STUDIE
		Datum:	03/2011
		Měřítko:	1:1000
Obsah:	URBANISTICKÉ ŘEŠENÍ	Č.v.:	02