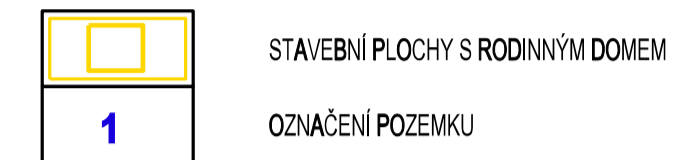


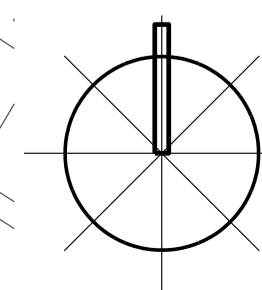
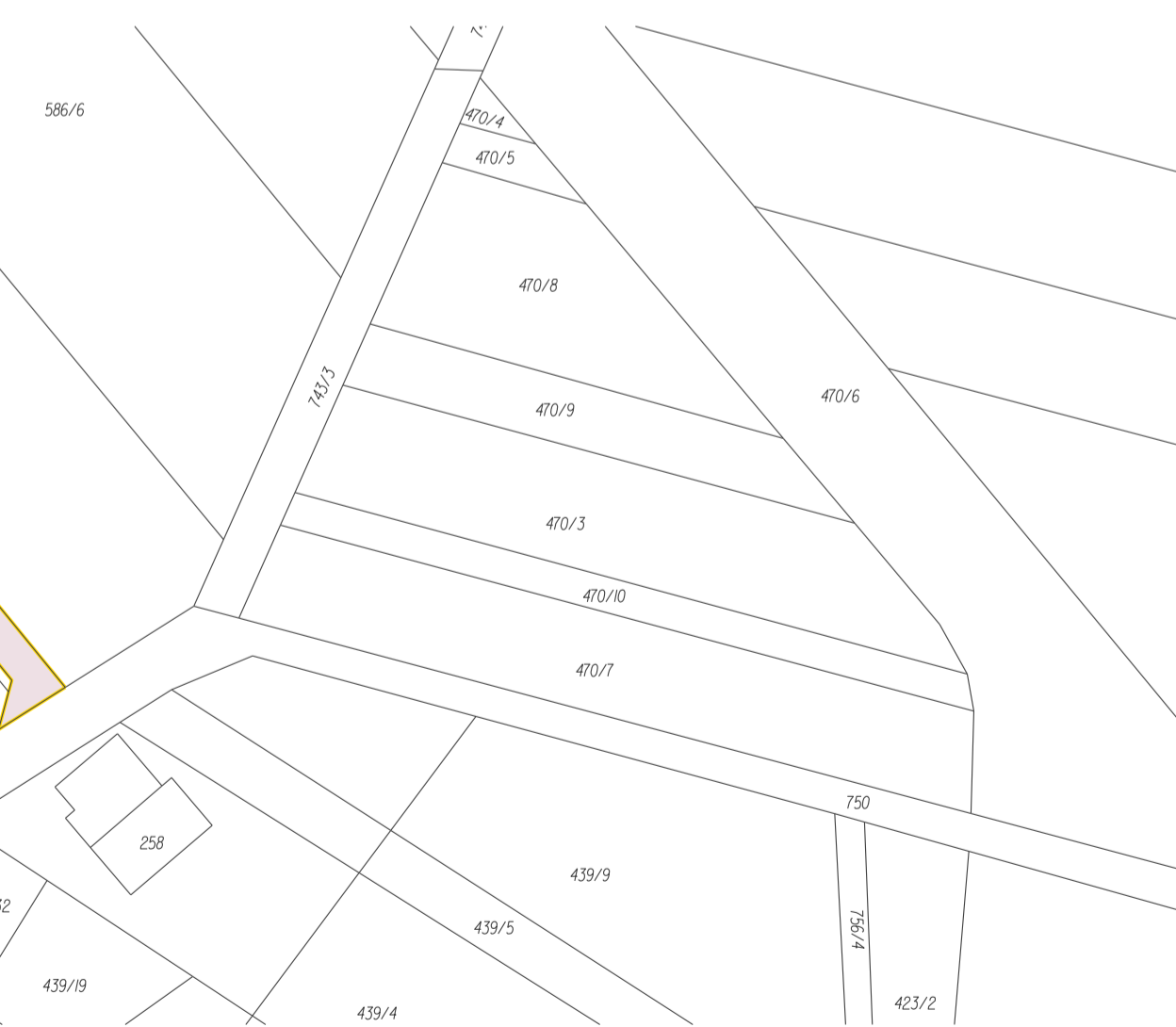
KOSTELEC U HOLEŠOVA

ÚZEMNÍ STUDIE LOKALITA ZÁHUMENÍ



č.	parc. č.	výměra	druh poz.	č. LV
1	598/1	3643	ovocný sad	514
2	598/2	2916	ovocný sad	152
3	598/3	1848	zahrada	152
4	599	1151	zahrada	332
5	601/1	20851	orná půda	N
6	601/8	4531	orná půda	836
7	601/9	1526	orná půda	455
8	601/10	18625	orná půda	N
9	604/4	255	orná půda	N
10	610/1	1716	zahrada	886
11	736/15	74	TTP	10001
12	740	1338	ost. plocha	10001
13	741	2110	ost. plocha	10001
14	742	290	ost. plocha	10001
15	746	1711	ost. plocha	10001
16	803/5	2660	ost. plocha	10001

N - Parcela není zapsána na Listu vlastnickém (LV)



Ing. arch. Vladimír Dujka, Kamenná 3858, Zlín 760 01		Zak.č.: 03/2011 Arch.č.: 525/11
Pořizovatel: Městský úřad Holešov, odbor územního plánování a stavebního řádu Obec: Kostelec u Holešova Okres: Kroměříž Kraj: Zlínský	Formát: 4,5 A4 Stupeň: ÚZEMNÍ STUDIE	Datum: 03/2011 Měřítko: 1:1000
Obsah: PRŮMĚT VLASTNICKÝCH VZTAHŮ K POZEMKŮM	Č.v.: 05	