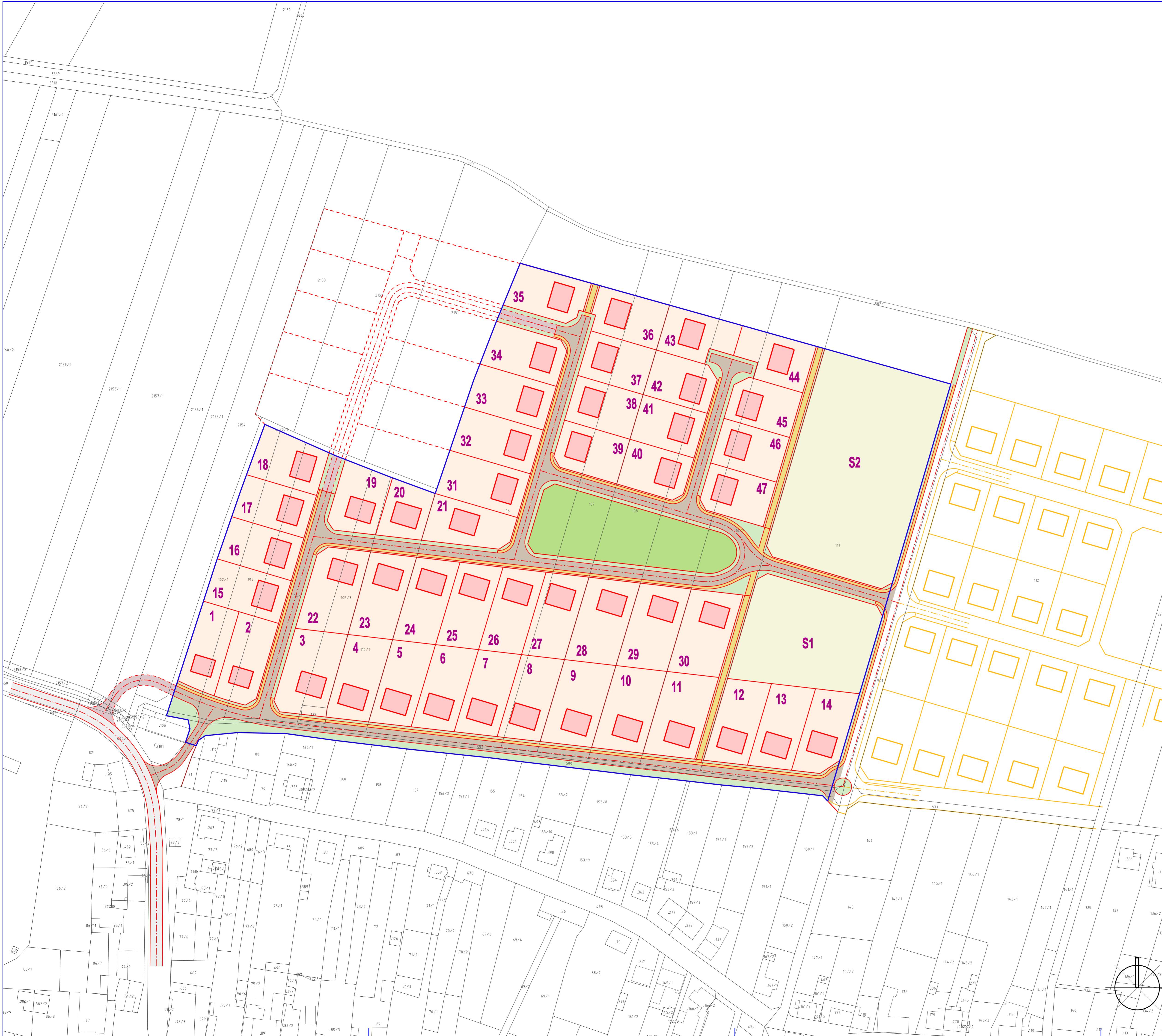












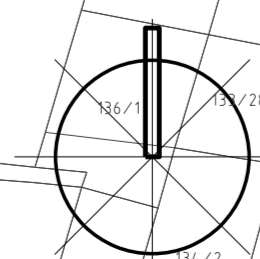


ÚZEMNÍ STUDIE MARTINICE

LOKALITA SO 17



-  HRANICE ŘEŠENÉHO ÚZEMÍ
-  HRANICE POZEMKŮ
-  RODINNÉ DOMY
-  PLOCHY INDIVIDUÁLNÍHO BYDLENÍ
-  SMÍŠENÉ PLOCHY PRO OBČANSKÉ VYBAVENÍ A BYDLENÍ V BYTOVÝCH DOMECH
-  SILNICE II/490 HOLEŠOV - FRÝŠTÁK
-  PLOCHY KOMUNIKACÍ
-  PLOCHY KOMUNIKACÍ - VÝHLED
-  PLOCHY CHODNÍKŮ
-  PLOCHY ZELENÝCH PÁSŮ PODÉL KOMUNIKACÍ
-  PLOCHY VEŘEJNÉ ZELENĚ
-  NÁMĚT ŘEŠENÍ LOKALITY NA KÚ HOLEŠOV



 Ing. arch. Vladimír Dujka, Kamenná 3858, Zlín 760 01		Zak. č.: 03/2014 Arch. č.: 553/14
Polizovatel: Městský úřad Holešov, odbor územního plánování a stavebního úřadu Obec: Martinice	Okres: Kroměříž Kraj: Zlínský	Formát: 8 A4 Stupeň: ÚZEMNÍ STUDIE
Akce: ÚZEMNÍ STUDIE MARTINICE LOKALITA SO 17		Datum: 10/2014 Měřítko: 1:1 000
Obsah: URBANISTICKÉ ŘEŠENÍ		č.v.: 2