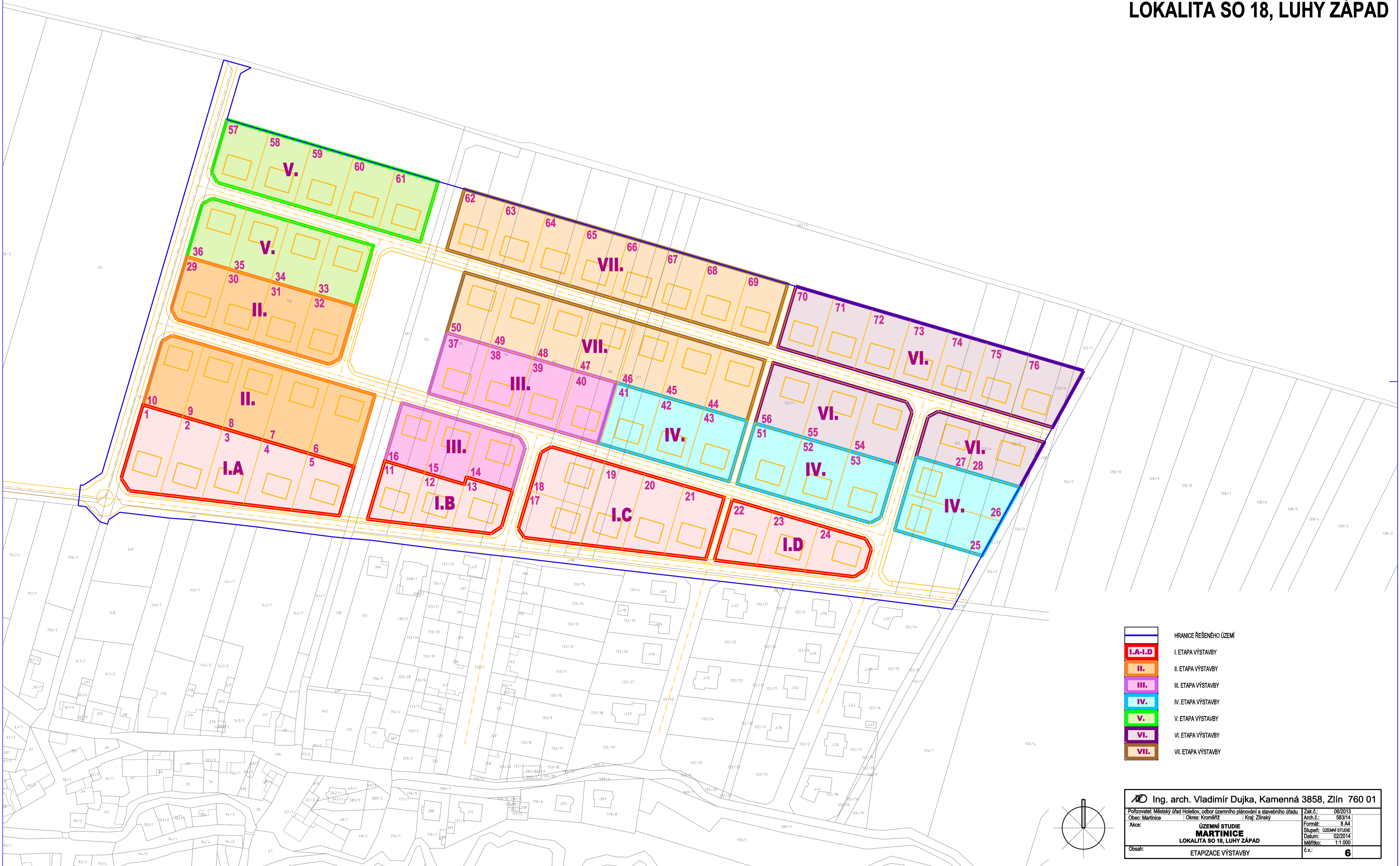










ÚZEMNÍ STUDIE MARTINICE

LOKALITA SO 18, LUHY ZÁPAD



-  HRANICE ŘEŠENÉHO ÚZEMÍ
-  I.A-I.D
-  II.
-  III.
-  IV.
-  V.
-  VI.
-  VII.

 Ing. arch. Vladimír Dujka, Kamenná 3858, Zlín 760 01		Zak. č.: 06/2013 Arch. č.: 563/14 Formát: 8 A4 Stupeň: ÚZEMNÍ STUDIE Datum: 02/2014 Měřítko: 1:1 000 č.v.: 6
Políkovatel: Městský úřad Holešov, odbor územního plánování a stavebního úřadu Obec: Martinice Akce:	ÚZEMNÍ STUDIE MARTINICE LOKALITA SO 18, LUHY ZÁPAD Obsah: ETAPIZACE VÝSTAVBY	Kraj: Zlínský

