









ÚZEMNÍ PLÁN MÍŠKOVICE



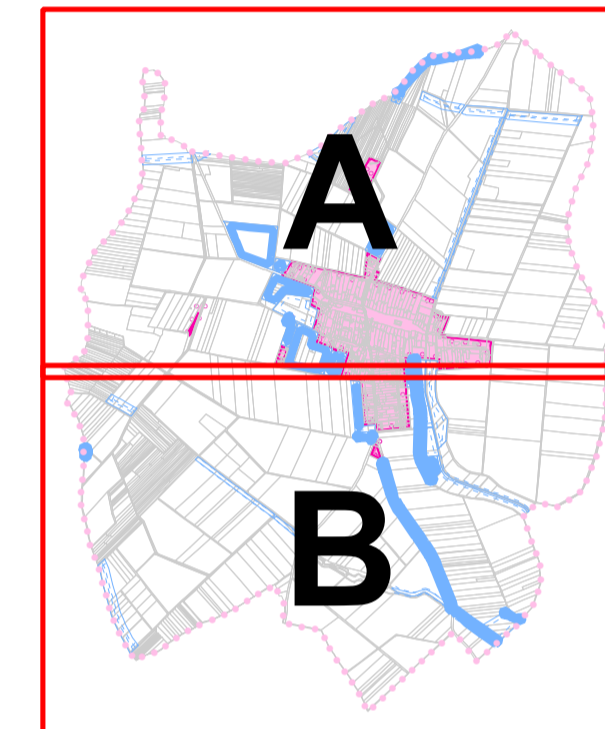
VÝKRES ZÁKLADNÍHO ČLENĚNÍ ÚZEMÍ

Legenda

-  řešené území
-  zastavěné území k 31.5.2015
-  číslo návrhových ploch
-  parcelní kresba
-  vnitřní kresba parcel

-  návrhové plochy - zastavitelné plochy
-  návrhové plochy - ostatní

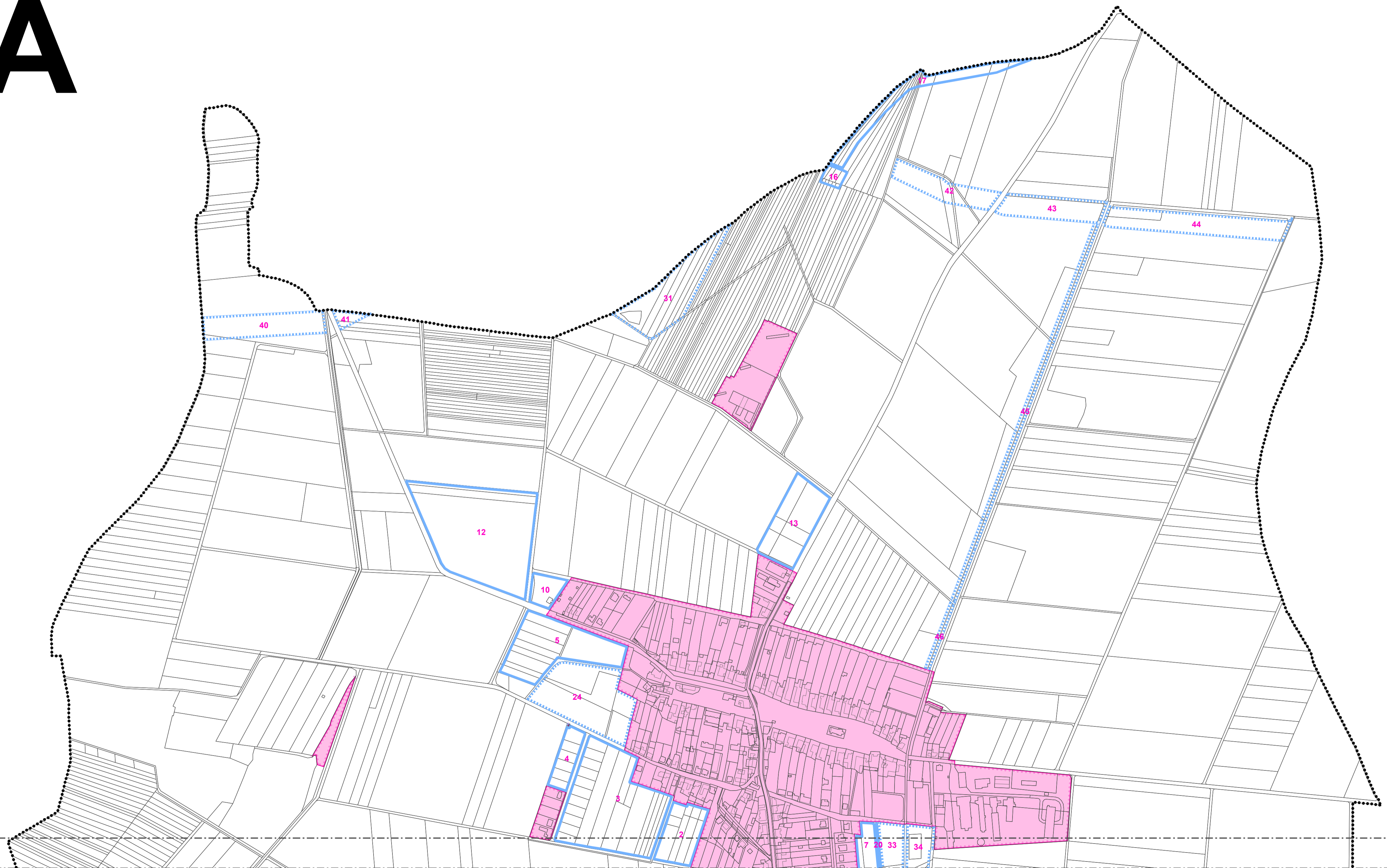
kład mapových listů

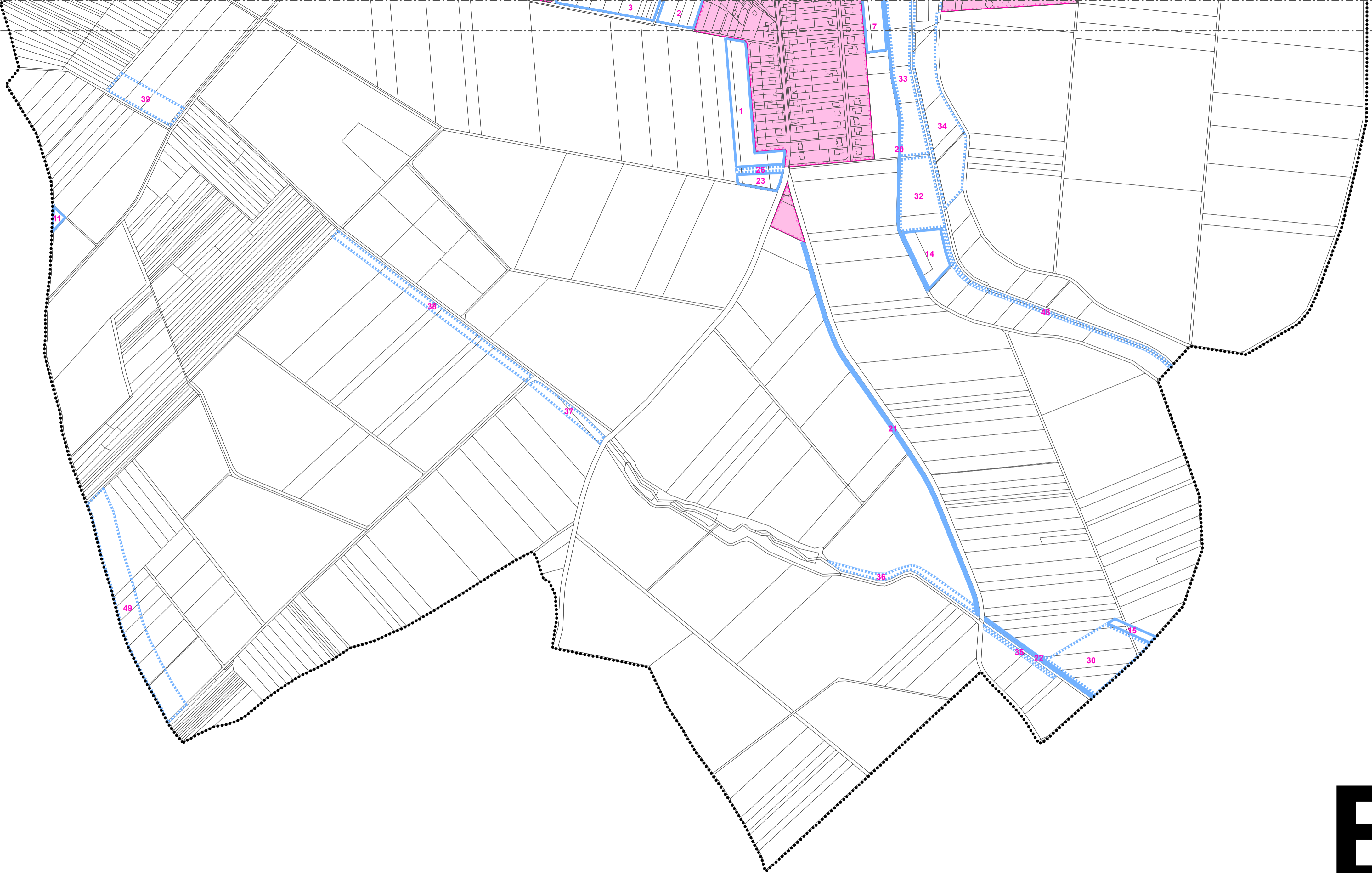


ZÁZNAM O ÚČINNOSTI	
Správní orgán, který územní plán vydal:	Zastupitelstvo obce Míškovice
Datum nabytí účinnosti:	29.12.2016
Jméno, příjmení, funkce a podpis oprávněné úřední osoby pořizovatele, otisk úředního razítka:	Ing. Petr Klenner Útvar územního plánování Městský úřad Holešov (dokument opatřen elektronickým podpisem)

HLAVNÍ PROJEKTANT:	STEMIO, a.s. sídló: LAZARSKÁ 1718/3, 110 00 PRAHA 1 provozovna: J. STAŠÍ 165, 763 02 ZLÍN- MALENOVICE tel./fax: + 420 577 158 529 mobil: +420 731 653 834 email: zlin@stemio.cz	ČÍSLO PARÉ:	AUTORIZACE:
OBJEDNATEL:	Obec MÍŠKOVICE	DATUM:	říjen 2016
POŘIZOVATEL:	MĚSTSKÝ ÚŘAD HOLEŠOV Útvar územního plánování	ZAKÁZKA ČÍSLO:	15_329
		ARCHITEKT:	Ing. arch. Vladimír Pokluda
NÁZEV AKCE:	ÚZEMNÍ PLÁN MÍŠKOVICE	STUPEŇ:	ČISTOPIS
OBSAH:	VÝKRES ZÁKLADNÍHO ČLENĚNÍ ÚZEMÍ	MĚŘITKO:	1:5 000
		ČÍSLO VÝKRESU:	I.B1

A





B