


ÚZEMNÍ PLÁN MÍŠKOVICE



HLAVNÍ VÝKRES

Číslo funkční plochy	popis NÁVRHOVÉ PLOCHY	kód	výměra plochy celkem [ha]
1	plocha individuálního bydlení	BI	1,43
2	plocha individuálního bydlení	BI	1,07
3	plocha individuálního bydlení	BI	4,07
4	plocha individuálního bydlení	BI	0,62
5	plocha individuálního bydlení	BI	2,3
7	plocha individuálního bydlení	BI	0,62
10	plocha občanského vybavení	O	0,45
11	plocha občanského vybavení specifických forem	OX	0,1
12	plocha zemědělské a lesnické výroby	VZ	4,8
13	plocha výroby a skladování	V	1,69
14	plocha technické infrastruktury	T*	0,79
15	plocha technické infrastruktury	T*	0,2
16	plocha technické infrastruktury	T*	0,21
17	plocha technické infrastruktury	T*	1,22
20	plocha pro silniční dopravu	DS	0,39
21	plocha pro silniční dopravu	DS	0,88
22	plocha pro silniční dopravu	DS	0,28
23	plocha pro silniční dopravu	DS	0,32
24	plocha sídelní zeleně	Z*	2,49
26	plocha sídelní zeleně	Z*	0,13
30	plocha přírodní	P	1,67
31	plocha přírodní	P	1,95
32	plocha přírodní	P	1,24
33	plocha přírodní	P	1,68
34	plocha přírodní	P	2,62
35	plocha krajinné zeleně	K	0,17
36	plocha krajinné zeleně	K	0,52
37	plocha krajinné zeleně	K	0,44
38	plocha krajinné zeleně	K	1,02
39	plocha krajinné zeleně	K	0,78
40	plocha krajinné zeleně	K	1,34
41	plocha krajinné zeleně	K	0,19
42	plocha krajinné zeleně	K	1,04
43	plocha krajinné zeleně	K	1,11
44	plocha krajinné zeleně	K	1,8
45	plocha krajinné zeleně	K	1,14
46	plocha krajinné zeleně	K	0,2
48	plocha krajinné zeleně	K	0,59
49	plocha krajinné zeleně	K	2,48

Legenda

STAV NÁVRH

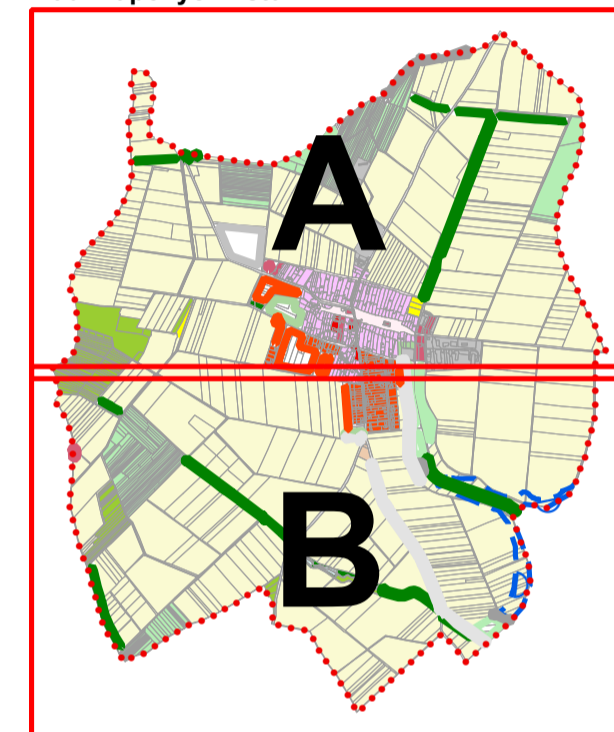
	10

číslo plochy s rozdílným způsobem využití
řešené území
zastavěné území k 31. 5. 2015
zastavitelné plochy
plochy určené k rozlivu povodní (retenční prostory)

BH	
BI	BI
O	O
OS	
OH	
	OX
DS	DS
P*	
T*	T*
SO	
V	V
	VZ
Z*	Z*
WT	
K	K
Z	
P	P
L	

biocentra ÚSES
biokoridory ÚSES
plochy hromadného bydlení
plochy individuálního bydlení
plochy občanského vybavení
plochy pro tělovýchovu a sport
plochy veřejných pohřebišť
plochy občanského vybavení specifických forem
plochy pro silniční dopravu
plochy veřejných prostranství
plochy technické infrastruktury
plochy smíšené obytné vesnické
plochy výroby a skladování
plochy zemědělské a lesnické výroby
plochy sídelní zeleně
plochy vodních ploch a toků
plochy krajinné zeleně
plochy zemědělské
plochy přírodní
plochy lesní

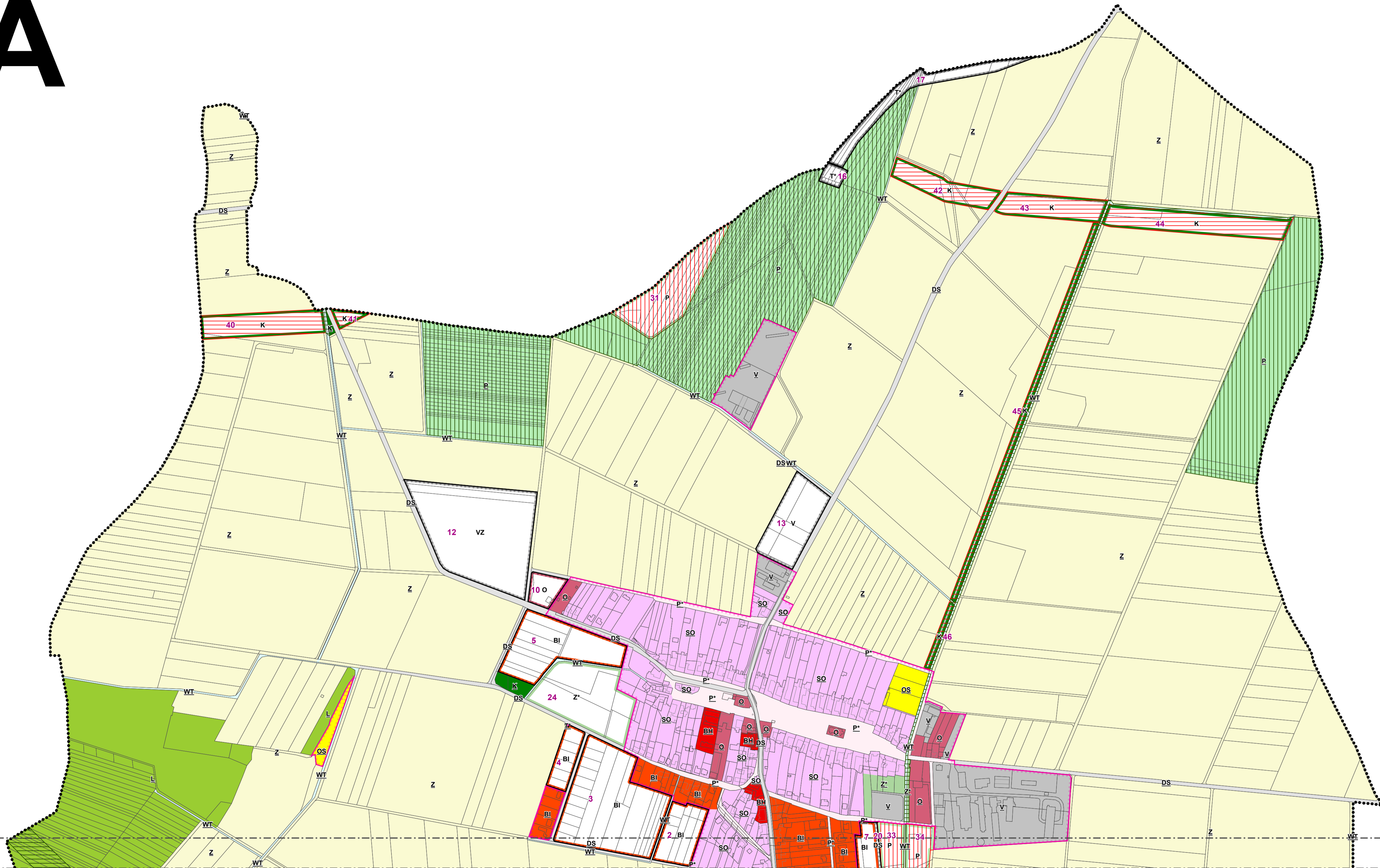
klad mapových listů

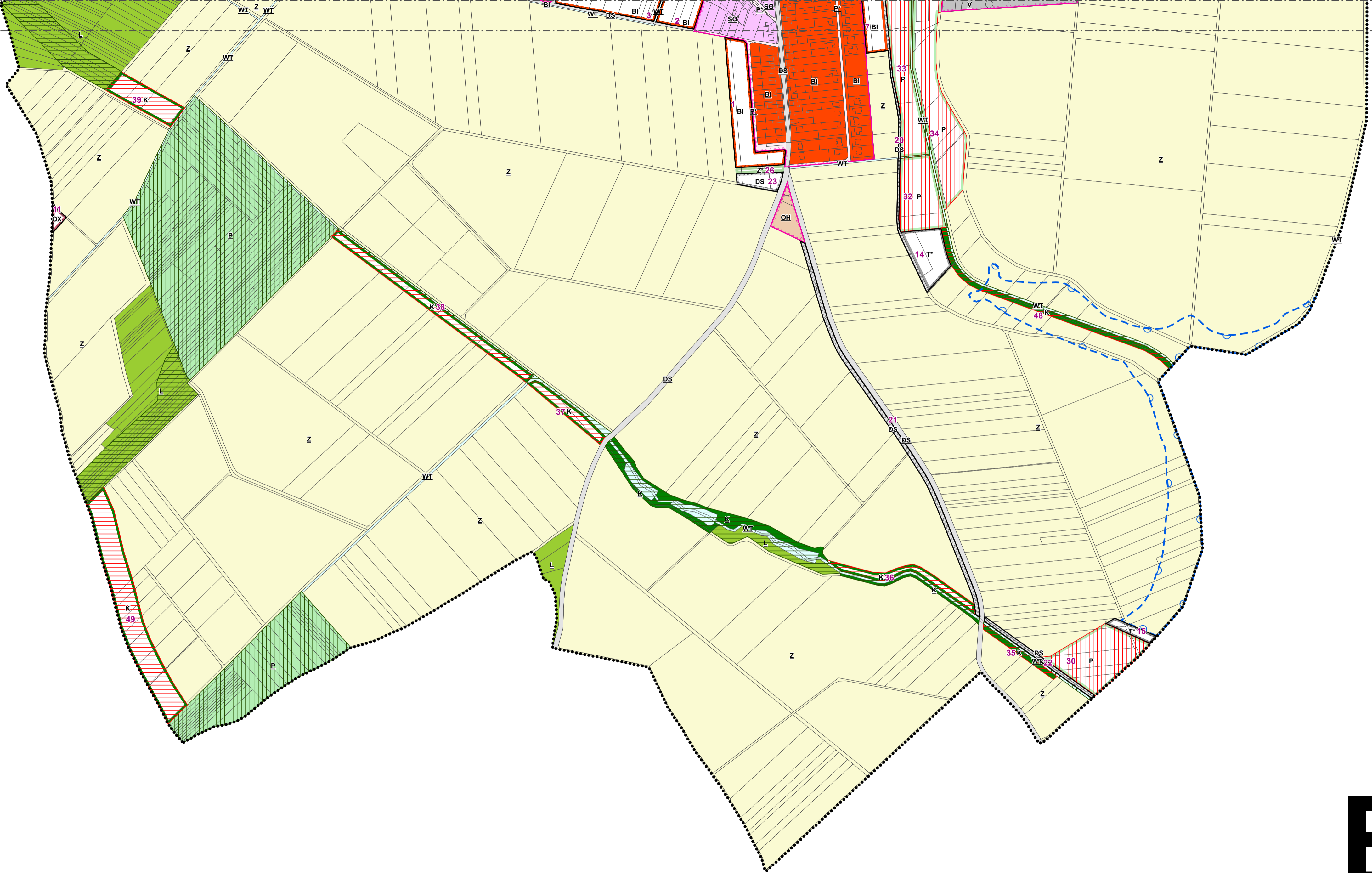


ZÁZNAM O ÚČINNOSTI	
Správní orgán, který územní plán vydal:	Zastupitelstvo obce Míškovice
Datum nabytí účinnosti:	
Jméno, příjmení, funkce a podpis oprávněné úřední osoby pořizovatele, otisk úředního razítka:	Ing. Petr Klenner Útvar územního plánování Městský úřad Holešov

HLAVNÍ PROJEKTANT:	STEMIO, a.s.	ČÍSLO PARÉ:	AUTORIZACE:
Stemio	sídlo: LAZARSKÁ 1718/3, 110 00 PRAHA 1		
	provozovna: J. STAŠI 165, 763 02 ZLÍN- MALENOVICE tel./fax: + 420 577 158 529 mobil: +420 731 653 834 email: zlin@stemio.cz		
OBJEDNATEL:	Obec MÍŠKOVICE	DATUM:	říjen 2016
POŘIZOVATEL:	MĚSTSKÝ ÚŘAD HOLEŠOV Útvar územního plánování	ZAKÁZKA ČÍSLO:	15_329
		ARCHITEKT:	Ing. arch. Vladimír Pokluda
NÁZEV AKCE:	ÚZEMNÍ PLÁN MÍŠKOVICE	STUPEŇ:	ČISTOPIS
OBSAH:	HLAVNÍ VÝKRES	MĚŘÍTKO:	1:5 000
		ČÍSLO VÝKRESU:	I.B2

A





B