

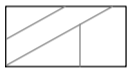



ÚZEMNÍ PLÁN MÍŠKOVICE

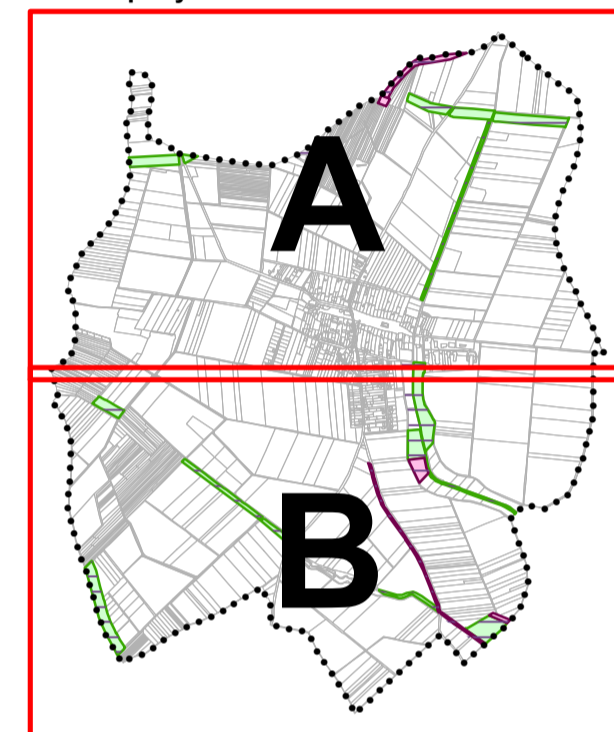


VÝKRES VEŘEJNĚ PROSPĚŠNÝCH STAVEB, OPATŘENÍ A ASANACÍ

Legenda

-  řešené území
- 22 číslo návrhových ploch
-  parcelní kresba
-  plochy a koridory s možností vyvlastnění
- veřejně prospěšné stavby (VPS)
- veřejně prospěšná opatření (VPO)
- T1 označení VPS, VPO

kład mapových listů



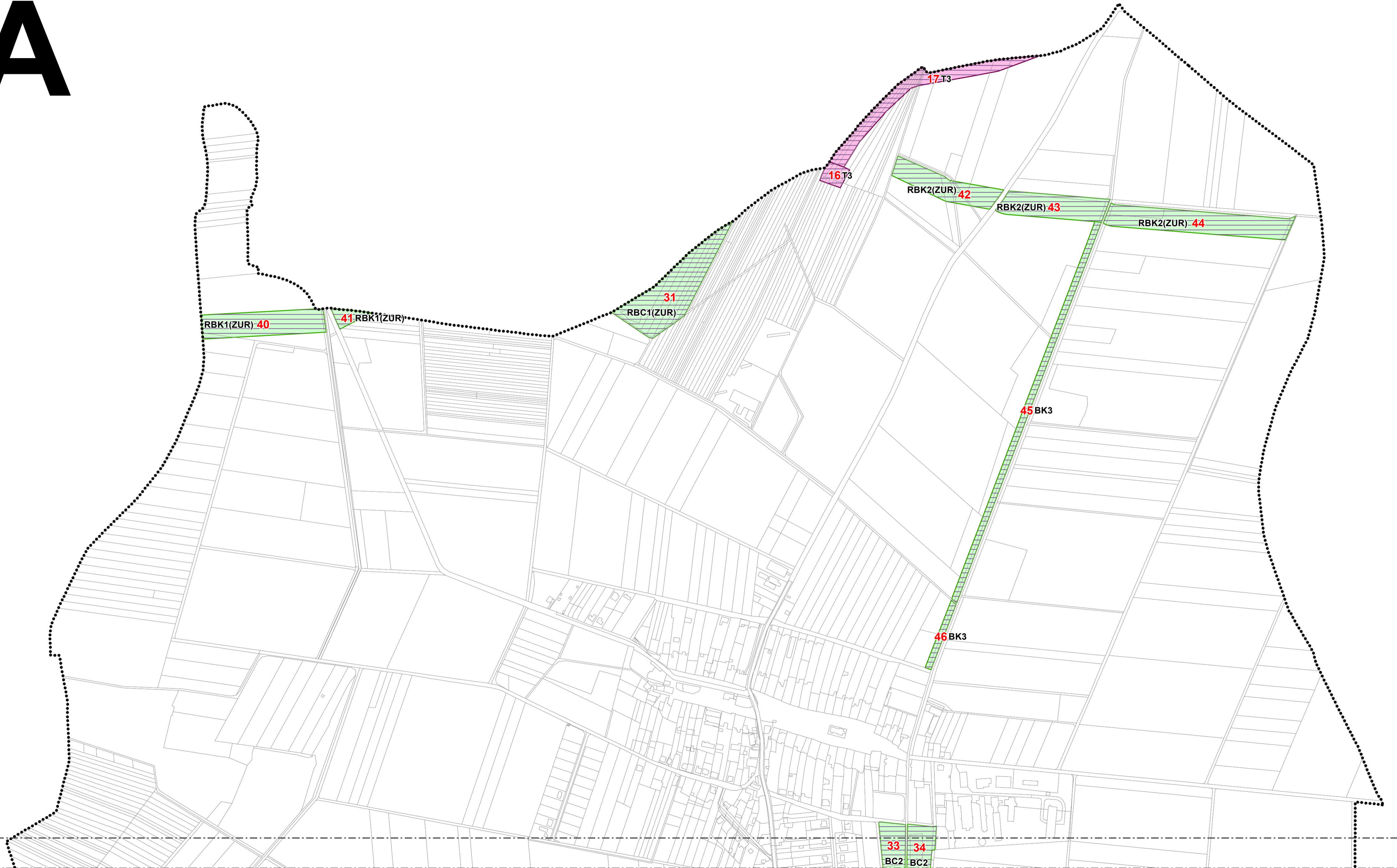
označení VPS, VPO, asanace, stavby a opatření k zajištění obrany a bezpečnosti státu v ÚP	číslo návrhové plochy s rozdílným způsobem využití	vyvlastnění	předkupní právo	označení VPS, VPO v ZUR
T1	14	+	-	
T2	15	+	-	
T3	16	+	-	
	17	+	-	
DS1	21	+	-	
	22	+	-	
RBC1(ZUR)	31	+	-	PU74
BC1	30	+	-	
BC2	32	+	-	
	33	+	-	
	34	+	-	
RBK1(ZUR)	39	+	-	PU159
	40	+	-	
	41	+	-	
	49	+	-	PU158
RBK2(ZUR)	42	+	-	
	43	+	-	
	44	+	-	
BK1	35	+	-	
	36	+	-	
	37	+	-	
	38	+	-	
BK2	48	+	-	
BK3	45	+	-	
	46	+	-	
	47	+	-	

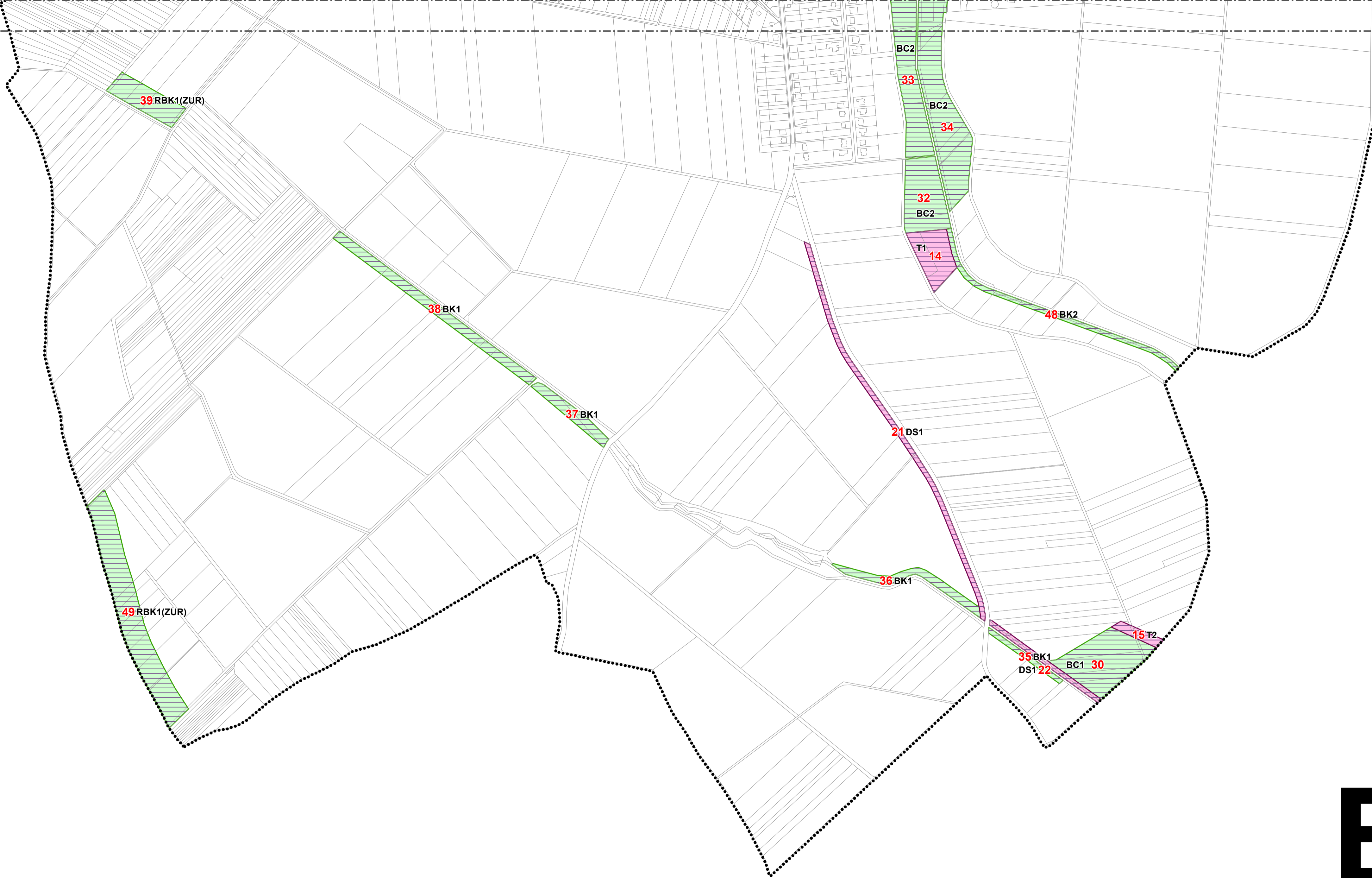
veřejná prospěšnost a právo vyvlastnění pro stavby a opatření s označením "(ZUR)" vyplývá ze ZUR ZK

ZÁZNAM O ÚČINNOSTI	
Správní orgán, který územní plán vydal:	Zastupitelstvo obce Míškovice
Datum nabytí účinnosti:	29.12.2016
Jméno, příjmení, funkce a podpis oprávněné úřední osoby pořizovatele, otisk úředního razítka:	Ing. Petr Klenner Útvar územního plánování Městský úřad Holešov (dokument opatřen elektronickým podpisem)

HLAVNÍ PROJEKTANT:	STEMIO, a.s. sídlu: LAZARSKÁ 1718/3, 110 00 PRAHA 1 provozovna: J. STAŠÍ 165, 763 02 ZLÍN- MALENOVICE tel./fax: + 420 577 158 529 mobil: +420 731 653 834 email: zlin@stemio.cz	ČÍSLO PARÉ:	AUTORIZACE:
Stemio			
OBJEDNATEL:	Obec MÍŠKOVICE	DATUM:	říjen 2016
POŘIZOVATEL:	MĚSTSKÝ ÚŘAD HOLEŠOV Útvar územního plánování	ZAKÁZKA ČÍSLO:	15_329
		ARCHITEKT:	Ing. arch. Vladimír Pokluda
NÁZEV AKCE:	ÚZEMNÍ PLÁN MÍŠKOVICE	STUPEŇ:	ČISTOPIS
OBSAH:	VÝKRES VEŘEJNĚ PROSPĚŠNÝCH STAVEB, OPATŘENÍ A ASANACÍ	MĚŘÍTKO:	1:5 000
		ČÍSLO VÝKRESU:	I.B3

A





B