

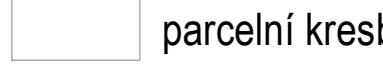






# Změna č. 1 Územního plánu Míškovice



## VÝKRES ZÁKLADNÍHO ČLENĚNÍ ÚZEMÍ - předpokládaná podoba po změně č. 1

### Legenda

-  řešené území
-  parcelní kresba
-  identifikátor plochy složený z povinného znaku pro kategorii ploch změn (Z, K, P) a čísla plochy s rozdílným způsobem využití oddělených tečkou
-  plochy změn v krajině
-  zastavitelné plochy
-  zastavěné území k 1.8.2023



PŘÍLOHA Č. 4

HLAVNÍ PROJEKTANT:	Aktivinvest Zlin, spol. s r. o.	ČÍSLO PARÉ:	AUTORIZACE:
OBEC:	Obec MÍŠKOVICE	DATAUM:	říjen 2023
PORÝZOVATEL:	MĚSTSKÝ ÚRAD HOLEŠOV <small>Oddělení územního plánování a stavebního řádu</small>	ČÍSLO ZAKÁZKY:	22_814
NÁZEV AKCE:	ZMĚNA Č. 1 ÚZEMNÍHO PLÁNU MÍŠKOVICE	HLAVNÍ ARCHITEKT:	Ing. arch. Vladimír Paňhák
OBSAH:	VÝKRES ZÁKLADNÍHO ČLENĚNÍ ÚZEMÍ <small>(předpokládaná podoba po změně č. 1)</small>	STUPĚŇ:	DOKUMENTACE K VEŘEJNÉMU PROJEDNÁNÍ
		MĚŘÍTKO:	1:3 000
		ČÍSLO VÝKRESU:	1B1