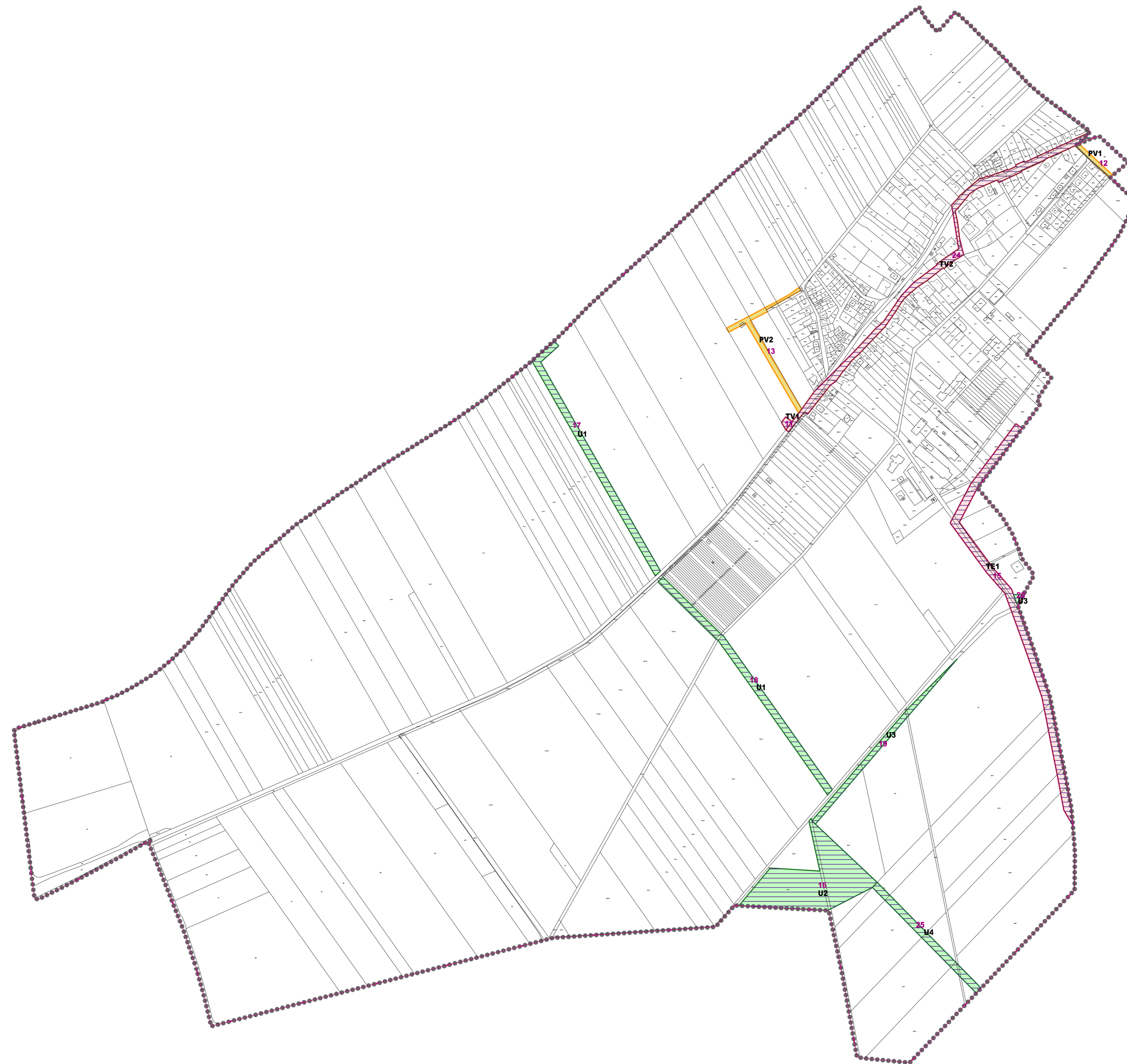










ÚZEMNÍ PLÁN NĚMČICE



-  HRANICE ŘEŠENÉHO ÚZEMÍ
-  HRANICE KATASTRÁLNÍ
-  PLOCHY PRO VEŘEJNÉ PROSPĚŠNÉ STAVBY
-  PLOCHY PRO VEŘEJNÉ PROSPĚŠNÁ OPATŘENÍ
-  PLOCHY VEŘEJNÝCH PROSTRANSTVÍ
-  PLOCHY A KORIDORY S MOŽNOSTÍ VYVLASTNĚNÍ
-  TV1 OZNAČENÍ VEŘEJNÉ PROSPĚŠNÉ STAVBY, VEŘEJNÉ PROSPĚŠNÉHO OPATŘENÍ, ASANACE
-  11 ČÍSLA PLOCH S ROZDÍLNÝM ZPŮSOBEM VYUŽITÍ

VPS_VPO označení	číslo plochy	vyvlastnění	předkupní právo	označení VPS_VPO v ZÚR ZK
TE1	15	+	-	
TV1	11	+	-	
TV2	24	+	-	
U1	17	+	-	
U1	18	+	-	
U2	16	+	-	
U3	19	+	-	
U3	20	+	-	
U4	25	+	-	
veřejná prostranství				
PV1	12	-	-	
PV2	13	-	-	

ÚZEMNÍ PLÁN NĚMČICE ZÁZNAM O ÚČINNOSTI

SPRÁVNÍ ORGÁN, KTERÝ ÚZEMNÍ PLÁN VYDAL:	ZASTUPITELSTVO OBCE NĚMČICE
DATUM NABYTÍ ÚČINNOSTI ÚZEMNÍHO PLÁNU:	11.12.2015
OPRAVNĚNÁ OSOBA POŘIZOVATELE: JMÉNO A PŘÍJMENÍ:	Ing. Petr Klener
FUNKCE:	referent
PODPIS:	(dokument opatřen elektronickým podpisem)
RAZÍTKO:	

PŘÍLOHA Č.2 K OPATŘENÍ OBECNÉ POVAHY Č. 1/2015

Ing. arch. Vladimír Dujka, Kamenná 3858, Zlín 760 01	
Příloha: Městský úřad Hlavenkov, úřad Územního plánování a architektura města Obec: Němčice Okres: Kroměříž Kraj: Zlínský	Žad. č.: 02/2014 Arch. č.: 556/15 Formát: 15 A4 Stupeň: ÚZEMNÍ PLÁN Datum: 11/2015 Měřítko: 1:5 000
Obsah: VÝKRES VEŘEJNÉ PROSPĚŠNÝCH STAVEB, OPATŘENÍ A ASANACÍ	Č.v.: A.2.3

