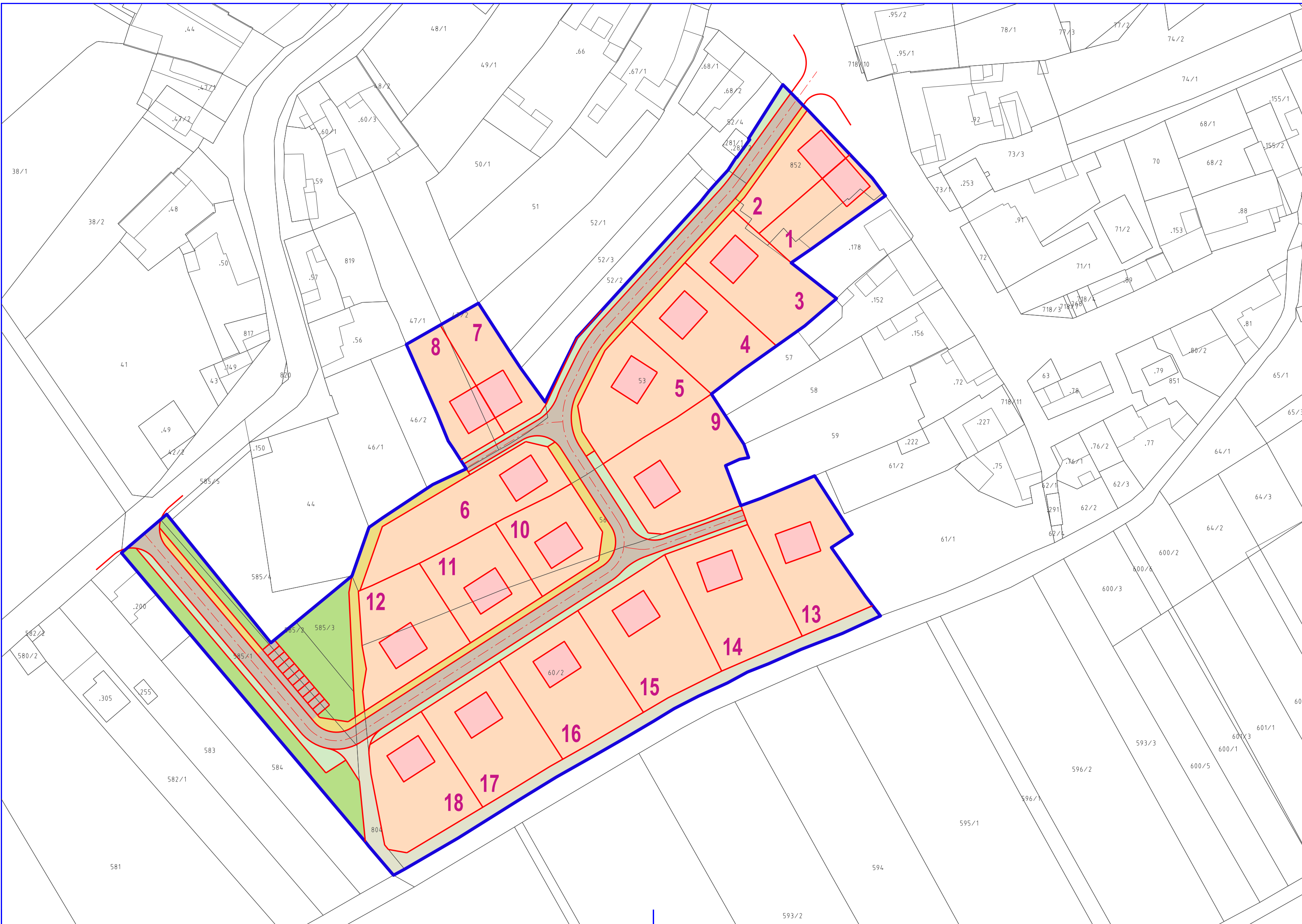











ÚZEMNÍ STUDIE RYMICE

LOKALITA U HŘBITOVA



-  HRANICE ŘEŠENÉHO ÚZEMÍ
-  HRANICE POZEMKŮ
-  RODINNÉ DOMY
-  PLOCHY INDIVIDUÁLNÍHO BYDLENÍ
-  PLOCHY KOMUNIKACÍ
-  PLOCHY ÚČELOVÝCH KOMUNIKACÍ
-  PLOCHY CHODNÍKŮ
-  PLOCHY ZELENÝCH PÁSŮ PODÉL KOMUNIKACÍ
-  PLOCHY VEŘEJNÉ ZELENĚ

 Ing. arch. Vladimír Dujka, Kamenná 3858, Zlín 760 01		Zak.č.: 06/2015
Pořizovatel: Městský úřad Holešov, Útvar územního plánování	Okres: Kroměříž	Kraj: Zlínský
Obec: Rymice	Okres: Kroměříž	Kraj: Zlínský
ÚZEMNÍ STUDIE RYMICE LOKALITA U HŘBITOVA		Arch.č.: 603/16
		Formát: 3 A4
		Stupeň: ÚZEMNÍ STUDIE
		Datum: 04/2016
Obsah: URBANISTICKÉ ŘEŠENÍ	č.v.: 2	Měřítko: 1:1 000