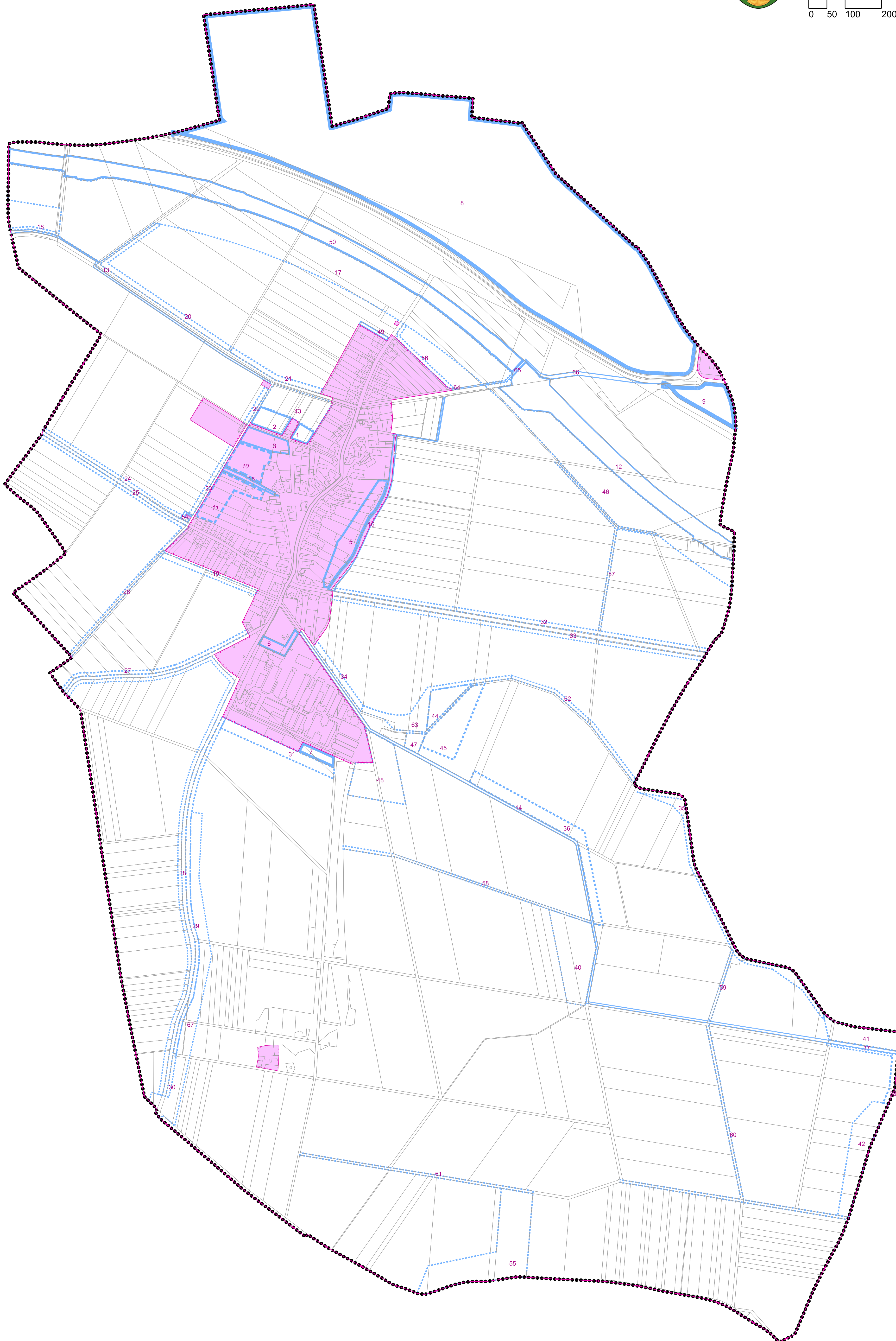
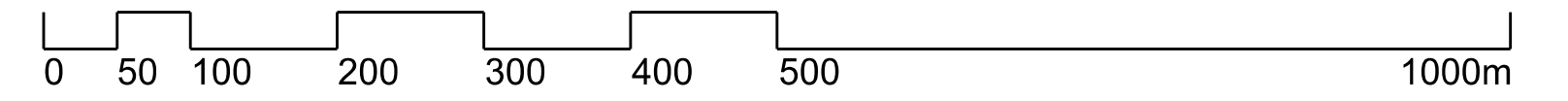












# ÚZEMNÍ PLÁN ZAHNAŠOVICE

## VÝKRES ZÁKLADNÍHO ČLENĚNÍ ÚZEMÍ



### LEGENDA:

-  HRANICE ŘEŠENÉHO ÚZEMÍ
-  HRANICE KATASTRÁLNÍ
-  PARCELNÍ KRESBA
-  ZASTAVĚNÉ ÚZEMÍ K 01.02.2016
-  **1** ČÍSLO NÁVRHOVÝCH PLOCH
-  NÁVRHOVÉ PLOCHY - ZASTAVITELNÉ PLOCHY
-  NÁVRHOVÉ PLOCHY - OSTATNÍ
-  PLOCHY ÚZEMNÍCH REZERV

ZÁZNAM O ÚČINNOSTI	
SPRÁVNÍ ORGÁN, KTERÝ ÚP VYDAL	Zastupitelstvo obce Zahnašovice
DATUM NABÝTÍ ÚČINNOSTI	28.10.2017
PORIZOVATEL	Městský úřad Holešov, Útvar územního plánování
JMÉNO, PŘÍJMENÍ	ING. RADOMÍRA POSPÍŠILOVÁ
FUNKCE	REFERENT
PODPIS (oprávněná úřední osoba pořizovatele) (dokument opatřen elektronickým podpisem)	otisk úředního razítka pořizovatele:

	výtisk č.:	otisk autorizačního razítka:
---	------------	------------------------------

### Příloha č. 2

Projekt spolufinancován MMR.		
GENERÁLNÍ PROJEKTANT: Ing. Lubor Sawickí   autorizovaný architekt ČKA 03654   Ohrada 1854, 755 01 Vsetín   gsm + 420 604 859 068   lubor.sawicki@seznam.cz   www.lraum.cz		
OBJEDNATEL: OBEC ZAHNAŠOVICE	Č. ZAKÁZKY: 01_16	DATUM: září 2017
<b>ÚZEMNÍ PLÁN ZAHNAŠOVICE</b>	MĚRÍTKO	Č. VÝKRESU
VÝKRES ZÁKLADNÍHO ČLENĚNÍ ÚZEMÍ	1:5 000	A/II.1