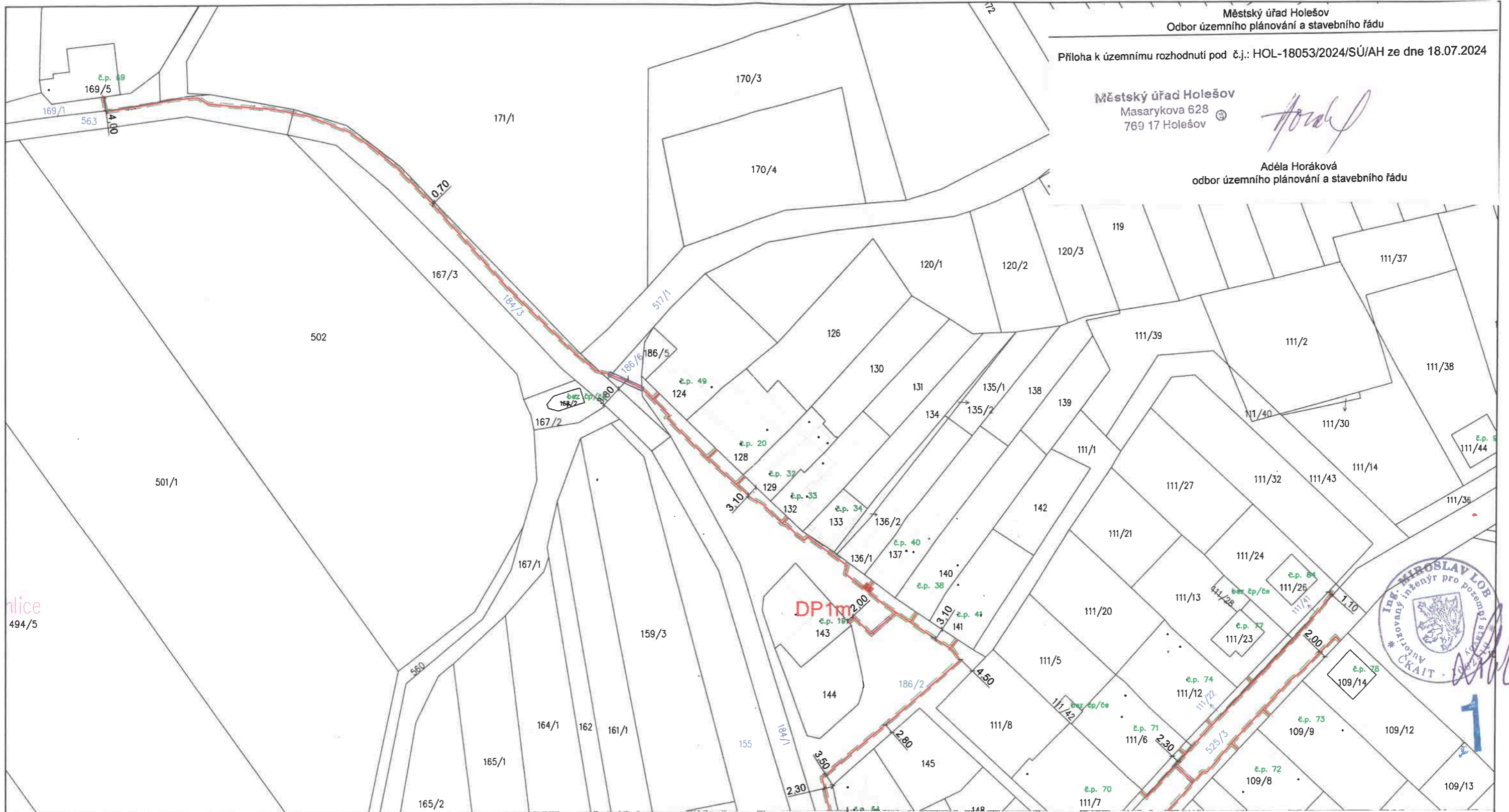


Městský úřad Holešov
Masarykova 628
769 17 Holešov

Adéla Horáková
odbor územního plánování a stavebního řádu



alice
494/5

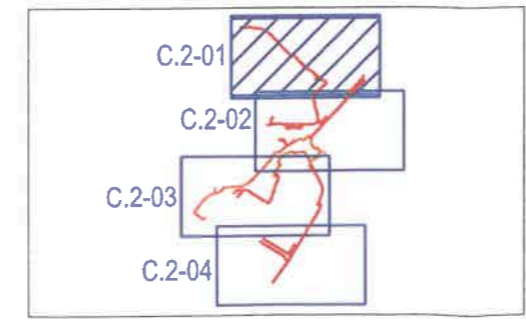


1

LEGENDA:

- NOVÁ TRASA TELEKOMUNIKAČNÍHO VEDENÍ
- REKONSTRUKCE TELEKOMUNIKAČNÍHO VEDENÍ
- STÁVAJÍCÍ TELEKOMUNIKAČNÍ VEDENÍ
- PROTLAK
- OCHRANNÉ PÁSMO – 0,5 m na každou stranu od osy kabelu
- HRANICE PARCEL
- DP
- NOVÝ TECHNOLOGICKÝ ROZVADEČ
SDF – 1300 x 550 x 350 mm
DP – 1300 x 290 x 209 mm
- 916/1 / 916/1 PARCELNÍ ČÍSLO / PARCELNÍ ČÍSLO POZEMKU DOTČENÉHO STAVBOU

KLAD LISTŮ:



Katastrální území: Pacetluky (717193)

Zodpovědný projektant: Ing. Petr Komínek	Vypracoval: Gabriela Bačová	Kontroloval: Ing. Petr Komínek	ENLYTECH s.r.o. Lidická 700/19 Brno 602 00 IČ: 05846609
Investor: CETIN a.s. , Českomoravská 2510/19, Libeň, 190 00 Praha 9			Formát: 1xA3
Název akce: NPO 2022 VHCN pro oblast 28 Holešov - Valašské Klobouky - Veselí nad Moravou , Pacetluky FTTx_M_NGA_V_NIO28_Pacetluky_PAKRO1_OK, 11010-109322			Datum: 1/2024
Obsah: Katastrální situační výkres			Číslo zakázky: Archivní číslo:
Číslo přílohy: Měřítko: 1:1000		Číslo výkresu: C.2-01	



Městský úřad Holešov
Odbor územního plánování a stavebního řádu
Příloha k územnímu rozhodnutí pod č.j.: HOL-18053/2024/SÚ/AH ze dne 18.07.2024

Městský úřad Holešov
Masarykova 628
769 17 Holešov

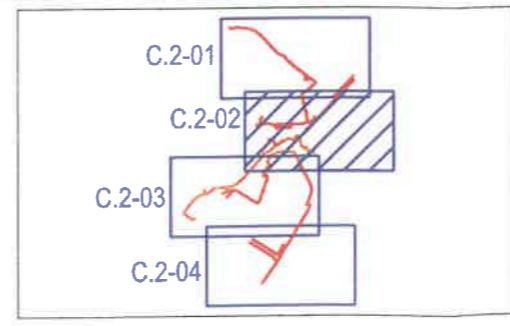
Adéla Horáková
Adéla Horáková
odbor územního plánování a stavebního řádu



LEGENDA:

- NOVÁ TRASA TELEKOMUNIKAČNÍHO VEDENÍ
- REKONSTRUKCE TELEKOMUNIKAČNÍHO VEDENÍ
- STÁVAJÍCÍ TELEKOMUNIKAČNÍ VEDENÍ
- PROTLAK
- OCHRANNÉ PÁSMO – 0,5 m na každou stranu od osy kabelu
- HRANICE PARCEL
- DP
NOVÝ TECHNOLOGICKÝ ROZVADĚČ
SDF – 1300 x 550 x 350 mm
DP – 1300 x 290 x 209 mm
- 916/1 / 916/1 PARCELNÍ ČÍSLO / PARCELNÍ ČÍSLO POZEMKU DOTČENÉHO STAVBOU

KLAD LISTŮ:

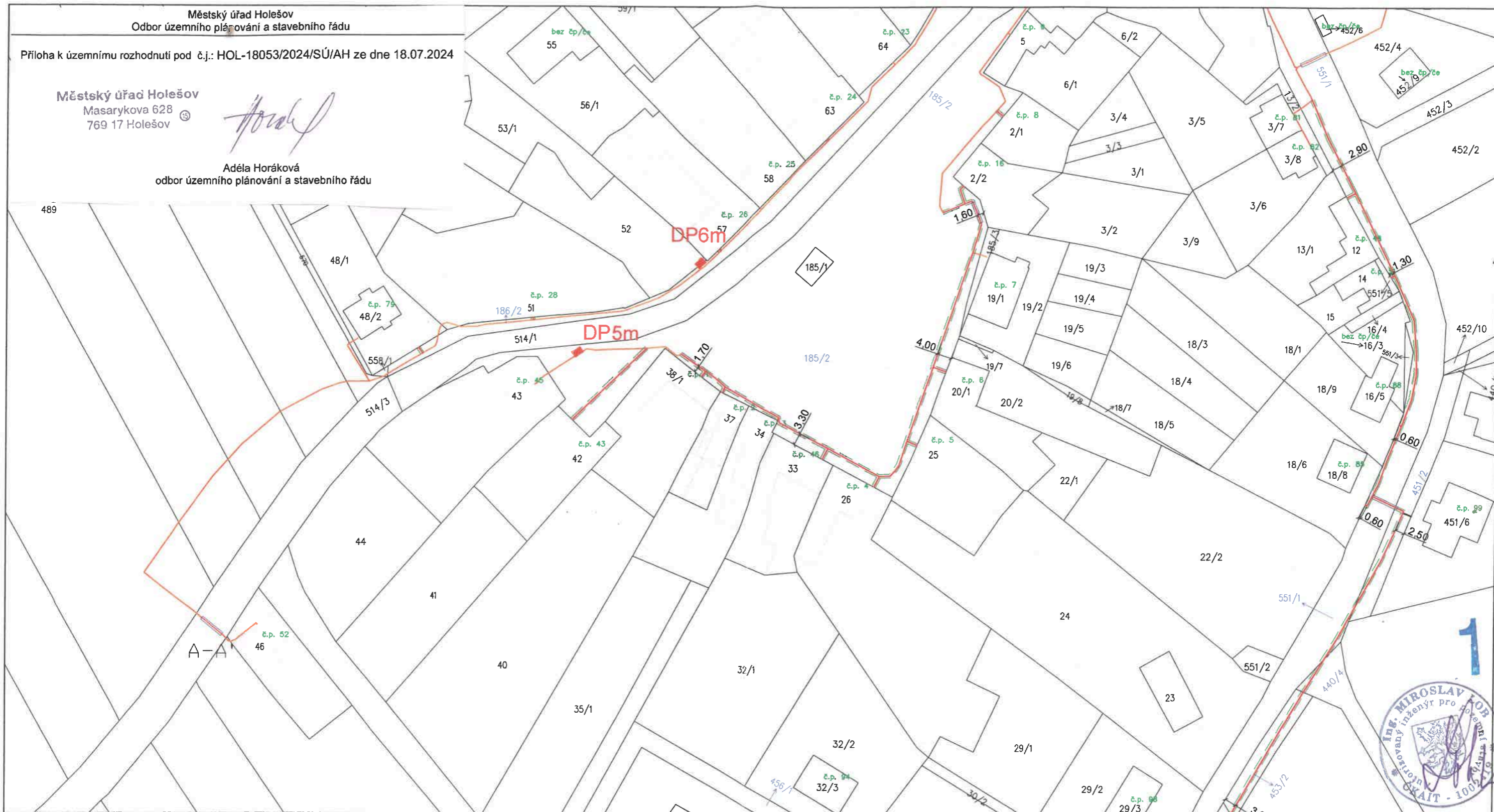


Katastrální území: Pacetluky (717193)

Zodpovědný projektant:	Vypracoval:	Kontroloval:	ENLYTECH s.r.o. Lidická 700/19 Brno 602 00 IČ: 05846609
Ing. Petr Komínek	Gabriela Bačová	Ing. Petr Komínek	
Investor: CETIN a.s., Českomoravská 2510/19, Libeň, 190 00 Praha 9			
Název akce: NPO 2022 VHČN pro oblast 28 Holešov - Valašské Klobouky - Veselí nad Moravou, Pacetluky FTTx_M_NGA_V_NIO28_Pacetluky_PAKRO1_OK, 11010-109322			Formát: 1xA3
Obsah: Katastrální situační výkres			Datum: 1/2024
Číslo přílohy:			Stupeň: DUR
Měřítko: 1:1000			Číslo zakázky:
Číslo výkresu: C.2-02			Archivní číslo:

Městský úřad Holešov
Masarykova 628
769 17 Holešov

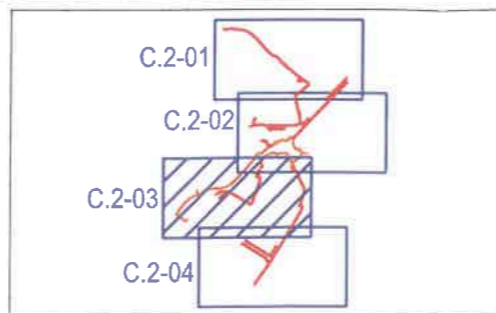
Adéla Horáková
odbor územního plánování a stavebního řádu



LEGENDA:

- NOVÁ TRASA TELEKOMUNIKAČNÍHO VEDENÍ
- REKONSTRUKCE TELEKOMUNIKAČNÍHO VEDENÍ
- STÁVAJÍCÍ TELEKOMUNIKAČNÍ VEDENÍ
- PROTLAK
- OCHRANNÉ PÁSMO - 0,5 m na každou stranu od osy kabelu
- HRANICE PARCEL
- NOVÝ TECHNOLOGICKÝ ROZVADĚČ
SDF - 1300 x 550 x 350 mm
DP - 1300 x 290 x 209 mm
- 916/1 / 916/1 PARCELNÍ ČÍSLO / PARCELNÍ ČÍSLO POZEMKU DOTČENÉHO STAVBOU

KLAD LISTŮ:



Katastrální území: Pacetluky (717193)

Zodpovědný projektant: Ing. Petr Komínek	Vypracoval: Gabriela Bačová	Kontroloval: Ing. Petr Komínek	ENLYTECH s.r.o. Lidická 700/19 Brno 602 00 IČ: 05846609
Investor: CETIN a.s., Českomoravská 2510/19, Libeň, 190 00 Praha 9			Formát: 1x A3
Název akce: NPO 2022 VHCN pro oblast 28 Holešov - Valašské Klobouky - Veselí nad Moravou, Pacetluky FTTx_M_NGA_V_NIO28_Pacetluky_PAKRO1_OK, 11010-109322			Datum: 1/2024
Obsah: Katastrální situační výkres			Stupeň: DUR
Číslo přílohy:		Měřítko: 1:1000	Číslo výkresu: C.2-03



Městský úřad Holešov
Odbor územního plánování a stavebního řádu

Příloha k územnímu rozhodnutí pod č.j.: HOL-18053/2024/SÚ/AH ze dne 18.07.2024

Městský úřad Holešov
Masarykova 628
769 17 Holešov

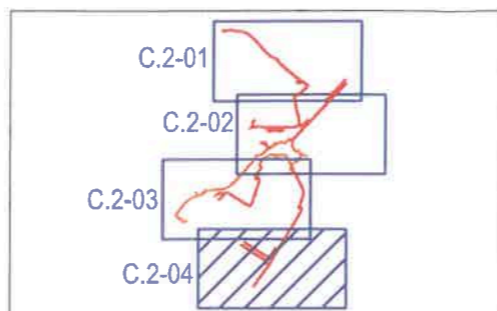
Adéla Horáková
odbor územního plánování a stavebního řádu



LEGENDA:

- NOVÁ TRASA TELEKOMUNIKAČNÍHO VEDENÍ
- - - REKONSTRUKCE TELEKOMUNIKAČNÍHO VEDENÍ
- - - STÁVAJÍCÍ TELEKOMUNIKAČNÍ VEDENÍ
- PROTĚK
- - - OCHRANNÉ PÁSMO – 0,5 m na každou stranu od osy kabelu
- HRANICE PARCEL
- DP NOVÝ TECHNOLOGICKÝ ROZVADĚČ
SDF – 1300 x 550 x 350 mm
DP – 1300 x 290 x 209 mm
- 916/1 / 916/1 PARCELNÍ ČÍSLO / PARCELNÍ ČÍSLO POZEMKU DOTČENÉHO STAVBOU

KLAD LISTŮ:



Katastrální území: Pacetluky (717193)

Zodpovědný projektant: Ing. Petr Komínek	Vypracoval: Gabriela Bačová	Kontroloval: Ing. Petr Komínek	ENLYTECH s.r.o. Lidická 700/19 Brno 602 00 IČ: 05846609
Investor: CETIN a.s. , Českomoravská 2510/19, Libeň, 190 00 Praha 9			
Název akce: NPO 2022 VHCN pro oblast 28 Holešov - Valašské Klobouky - Veselí nad Moravou , Pacetluky FTTx_M_NGA_V_NIO28_Pacetluky_PAKRO1_OK, 11010-109322			Datum: 1/2024
Obsah: Katastrální situační výkres			Stupeň: DUR
Číslo přílohy:		Měřítko: 1:1000	Číslo výkresu: C.2-04